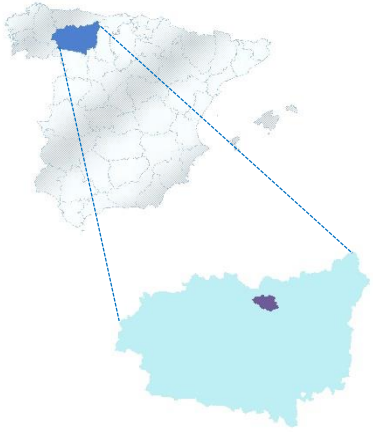


LA POLA DE GORDÓN



CARACTERÍSTICAS DE LAS RUTAS

1. Las Trincheras de Nocedo - 6,5 km - circular
2. Pico Fontañán - 5,5 km - lineal
3. Cueto San Mateo desde La Pola - 7 km - circular
4. Cueto San Mateo desde Santa Lucía - 7 km circular
5. Faedo de Ciñera - 2,5 km - lineal
6. Puertos de Verano - 16 km - circular
7. Celorio - 6 km - circular
8. Hayedo de la Boyariza - 7,5 km - circular
9. Arnizas - 13,5 km - circular
10. La Carba - 7 km - lineal
11. Pedroso - 6 km - lineal
12. Alceo - 18,5 km - circular
13. La Gril - 5 km - lineal
14. La Cuencha - 17,5 km - circular
15. Valemeán - 15,5 km - lineal
16. De las Colladas a San Salvador - 11 km - circular
17. Patrimonio Bélico Militar - 16 km - lineal
18. El Palanco - 8 km - circular
19. Meleros - 7 km - lineal
20. El Dragón - 70 km - circular
21. Mina el Regalar - 2,5 km - lineal
22. Cueva de los Nombres - 4 km - circular
23. Camino Olvidado
24. Camino San Salvador

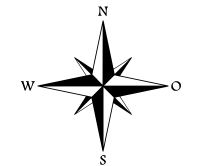




Vía Ferrata (a 26 km)
 Embalse de Casares
 Pico del Castro 1.722
 Conexión A-66 (29 km)
 Club Náutico de León (a 33 km)
 Pedroso 1.914

Estación de esquí Valgrande-Pajares (a 29 km)
 Camino San Salvador

A Oviedo (83 km) y Gijón (90 km) por N-630



Cueva de Llamazares (a 50 km)
 Cueva de Valporquero (a 30 km)

A Vegacervera (20 km)

A León por N-630 (39 km)

RUTAS
 - Rutas Jacobeanas
 - Rutas de senderismo

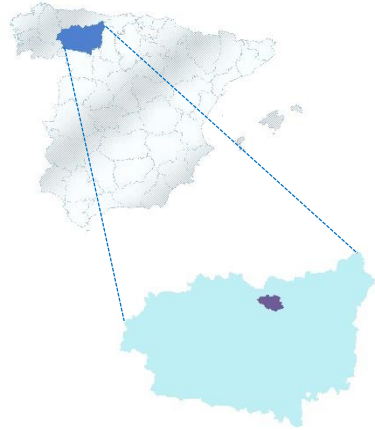
- SERVICIOS**
- Restaurante
 - Bar
 - Alojamiento
 - Biblioteca
 - Tienda
 - Farmacia
 - Centro de salud
 - Gasolinera
 - Tren
 - Bus
 - Información turística
 - Piscina
 - Área deportiva
 - Zona de autocaravanas

- PATRIMONIO NATURAL Y CULTURAL**
- Bosques
 - Cascada
 - Hoces
 - Arquitectura religiosa
 - Trincheras y castillos
 - Mina
 - Deportes acuáticos
 - Deportes invernales
 - Escalada
 - Mirador
 - Cuevas
 - Museos

- REDES TRANSPORTE**
- N-630
 - Carreteras provinciales
 - Variante de Pajares
 - Ferrocarril

Peña El Altico 1.845
 Camino Olvidado
 Trincheras
 Los Barrios de Górdón
 Castillo
 Cascada de Aguasblancas
 El Fontañán 1.634
 Trincheras
 Santuario Buen Suceso (BIC)
 Huergas de Górdón
 Peredilla
 Río Bernesga
 Encinar
 Pinar
 Vega de Górdón
 Encinar
 Mina de Santa
 Espeleología
 Castillete Pozo Ibarra (BIC)
 Santa Lucía
 Collada de La Vid
 Faedo
 Hayedo
 Torre (BIC)
 Centro del Clima
 La Vid
 Villasilpliz
 Ermita de San Lorenzo
 Ermita Nuestra Sra. del Valle
 Pico del Bregón 1.522
 Buiza
 Peña Prieta 1.618
 Folledo
 Sabinar
 Río Casares
 Cabornera
 Foz del Palanco
 Cascada de la Boyariza
 Hayedo de Geras y Cabornera
 Geras
 Centro Interpretación RB Alto Bernesga
 Puerto de Aralla
 Pico del Cueto

LA POLA DE GORDÓN



CARACTERÍSTICAS DE LAS RUTAS

1. Las Trincheras de Nocado - 6,5 km - circular
2. Pico Fontañán - 5,5 km - lineal
3. Cueto San Mateo desde La Pola - 7 km - circular
4. Cueto San Mateo desde Santa Lucía - 7 km circular
5. Faedo de Ciñera - 2,5 km - lineal
6. Puertos de Verano - 16 km - circular
7. Celorio - 6 km - circular
8. Hayedo de la Boyariza - 7,5 km - circular
9. Arnizas - 13,5 km - circular
10. La Carba - 7 km - lineal
11. Pedroso - 6 km - lineal
12. Alceo - 18,5 km - circular
13. La Gril - 5 km - lineal
14. La Cuencha - 17,5 km - circular
15. Valemeán - 15,5 km - lineal
16. De las Colladas a San Salvador - 11 km - circular
17. Patrimonio Bélico Militar - 16 km - lineal
18. El Palanco - 8 km - circular
19. Meleros - 7 km - lineal
20. El Dragón - 70 km - circular
21. Mina el Regalar - 2,5 km - lineal
22. Cueva de los Nombres - 4 km - circular
23. Camino Olvidado
24. Camino San Salvador

RUTAS

- Rutas Jacobeas
- Rutas de senderismo

SERVICIOS

- | | |
|-----------------|-----------------------|
| Restaurante | Gasolinera |
| Bar | Tren |
| Alojamiento | Bus |
| Biblioteca | Información turística |
| Tienda | Piscina |
| Farmacia | Área deportiva |
| Centro de salud | Zona de autocaravanas |

PATRIMONIO NATURAL Y CULTURAL

- | | |
|---------|------------------------|
| Bosques | Arquitectura religiosa |
| Cascada | Trincheras y castillos |
| Hoces | Mina |

TURISMO ACTIVO


- | |
|---------------------|
| Deportes acuáticos |
| Deportes invernales |
| Escalada |

OTROS

- | |
|---------|
| Mirador |
| Cuevas |
| Museos |

REDES TRANSPORTE

- | |
|-------------------------|
| N-630 |
| Carreteras provinciales |
| Variante de Pajares |
| Ferrocarril |



Cueva de Llamazares (a 50 km)

Cueva de Valporquero (a 30 km)

A Oviedo (83 km)
y Gijón (90 km)
por N-630

A Vegacervera (20 km)

A León por N-630
(39 km)

