

PRONÓSTICO METEOROLÓGICO POR REGIONES

PRONOSTICO 25 DE MAYO DE 2026

BD145-2026

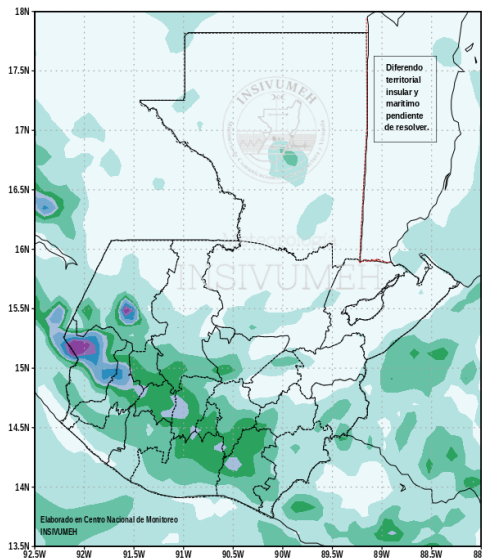
Condiciones y perspectiva: Paso de onda del este No.2. Condiciones favorables para la formación de tormentas locales severas (abundante lluvia, viento fuerte y posible caída de granizo) en horas de la tarde/noche.

En primeras horas del día nublados con lluvias en Caribe, Alta Verapaz, sur de Petén y norte de oriente. Nublados en centro. Resto del país pocas nubes. Continúan temperaturas elevadas en el territorio nacional.

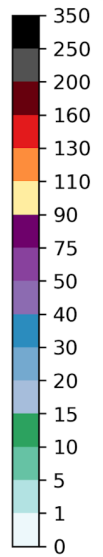
En la tarde/noche posibles lluvias con actividad eléctrica del sur al centro, Occidente, suroriente y Franja Transversal del Norte. Hacia el Norte y Caribe nubosidad dispersa predominando, sin descartar eventos de lluvia muy locales y de corta duración.

Posibilidad de crecida de ríos, inundaciones, lahares en la cadena volcánica, movimientos de masa y daños a la red vial. Precaución ante incendios, golpe de calor en personas y animales.

Pronostico de lluvia diaria WRF-BMJ GFS, 25MAY2026



Acumulado de lluvia diaria (mm)



Mapa de Estaciones Hidroclimáticas



Región Altiplano Central:

2026-05-24-09:55

Lugar	Temperatura Mínima (C°)	Temperatura Máxima (C°)	Viento	Condiciones Previstas			
				Madrugada	Mañana	Tarde	Noche
Guatemala - Guatemala	17 a 19	28 a 30	Norte ligero cambiando a Sur				
Suiza Contenta - Sacatepéquez	11 a 13	22 a 24	Norte ligero cambiando a Sur				
Cubulco - Baja Verapaz	19 a 21	35 a 37	Noreste ligero				
Alameda Icta - Chimaltenango	15 a 17	25 a 27	Norte ligero cambiando a Sur				

PRONÓSTICO METEOROLÓGICO POR REGIONES

Región Occidente:

















Lugar	Temperatura Mínima (C°)	Temperatura Máxima (C°)	Viento	Condiciones Previstas			
				Madrugada	Mañana	Tarde	Noche
San Pedro Sacatepéquez-San Marcos	10 a 12	21 a 23	Suroeste ligero				
Huehuetenango- Huehuetenango	13 a 15	29 a 31	Sur ligero				
Labor Ovalle- Quetzaltenango	09 a 11	26 a 28	Sur ligero				
Todos Santos - Huehuetenango	07 a 09	21 a 23	Sur ligero				

Región Bocacosta:













Lugar	Temperatura Mínima (C°)	Temperatura Máxima (C°)	Viento	Condiciones Previstas			
				Madrugada	Mañana	Tarde	Noche
Sabana Grande - Escuintla	19 a 21	32 a 34	Norte ligero cambiando a Sur				
Mazatenango - Suchitepéquez	22 a 24	34 a 36	Suroeste ligero				
Catarina - San Marcos	21 a 23	34 a 36	Suroeste ligero				
Santiago Atitlán - Sololá	13 a 15	25 a 27	Noreste ligero				

PRONÓSTICO METEOROLÓGICO POR REGIONES


Región Pacífico:

Lugar	Temperatura Mínima (C°)	Temperatura Máxima (C°)	Viento	Condiciones Previstas			
				Madrugada	Mañana	Tarde	Noche
Champerico - Retalhuleu	21 a 23	35 a 37	Suroeste ligero				
Retalhuleu - Retalhuleu	20 a 22	33 a 35	Suroeste ligero				
Puerto de San José - Escuintla	21 a 23	32 a 34	Suroeste ligero				
Montufar - Jutiapa	22 a 24	33 a 35	Sur ligero				

Región Valles de Oriente:

















Lugar	Temperatura Mínima (C°)	Temperatura Máxima (C°)	Viento	Condiciones Previstas			
				Madrugada	Mañana	Tarde	Noche
Asunción Mita - Jutiapa	20 a 22	36 a 38	Noreste ligero				
Esquipulas - Chiquimula	20 a 22	31 a 33	Noreste ligero				
La Fragua - Zacapa	24 a 26	38 a 40	Noreste ligero				

Región Caribe:

















Lugar	Temperatura Mínima (C°)	Temperatura Máxima (C°)	Viento	Condiciones Previstas			
				Madrugada	Mañana	Tarde	Noche
Puerto Barrios - Izabal	23 a 25	33 a 35	Noreste ligero				
Mariscos - Izabal	21 a 23	33 a 35	Noreste ligero				
Las Vegas - Izabal	22 a 24	36 a 38	Noreste ligero				

PRONÓSTICO METEOROLÓGICO POR REGIONES

Región Norte:

Lugar	Temperatura Mínima (C°)	Temperatura Máxima (C°)	Viento	Condiciones Previstas			
				Madrugada	Mañana	Tarde	Noche
Flores - Petén	22 a 24	38 a 40	Noreste ligero				
Poptún - Petén	21 a 23	32 a 34	Noreste ligero				
Bethel - Petén	22 a 24	38 a 40	Noreste ligero				
San Pedro Mactún - Petén	22 a 24	38 a 40	Noreste ligero				

Región Franja Transversal del Norte:

Lugar	Temperatura Mínima (C°)	Temperatura Máxima (C°)	Viento	Condiciones Previstas			
				Madrugada	Mañana	Tarde	Noche
Nebaj - Quiché	13 a 15	27 a 29	Noreste ligero				
Cobán - Alta Verapaz	14 a 16	28 a 30	Noreste ligero				
Cahabón - Alta Verapaz	22 a 24	37 a 39	Noreste ligero				
Panzós - Alta Verapaz	22 a 24	38 a 40	Noreste ligero				

Pronosticador:

JOSE MARIA RODRIGUEZ























RABANALES

OFICINA DE METEOROLOGÍA

INSIVUMEH

PRONÓSTICO METEOROLÓGICO POR REGIONES

Leyenda de íconos:

Ícono	Descripción	Ícono	Descripción
	Llovizna		Tormentas eléctricas
	Lluvias moderadas		Granizo
	Lluvia fuerte		Niebla
	Día despejado		Noche despejada
	Pocas nubes diurnas		Pocas nubes nocturnas
	Nubes dispersas diurnas		Nubes dispersas nocturnas
	Nublados parciales diurnos		Nublados parciales nocturnos
	Neblina diurna		Neblina nocturna
	Lluvia diurna		Lluvia nocturna
	Lluvias dispersas con actividad eléctrica diurna		Lluvias dispersas con actividad eléctrica nocturna
	Humo		Totalmente nublado