

ROBERT-BOURASSA

NIVEAU T L
L-2



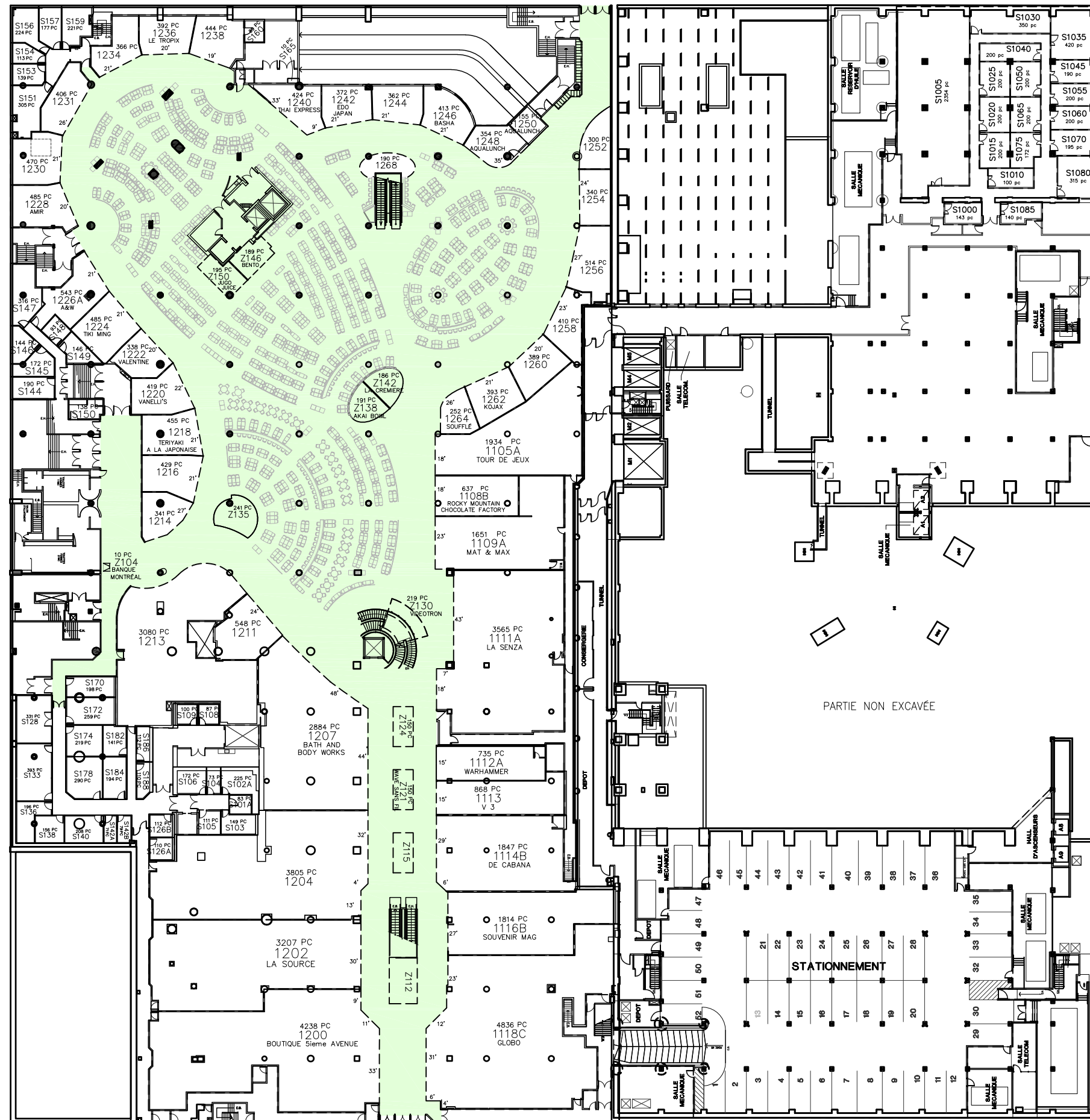
CENTRE EATON
705 STE-CATHERINE OUEST
MONTREAL, QUEBEC.

PLAN DE LOCATION

9 MAI 2023

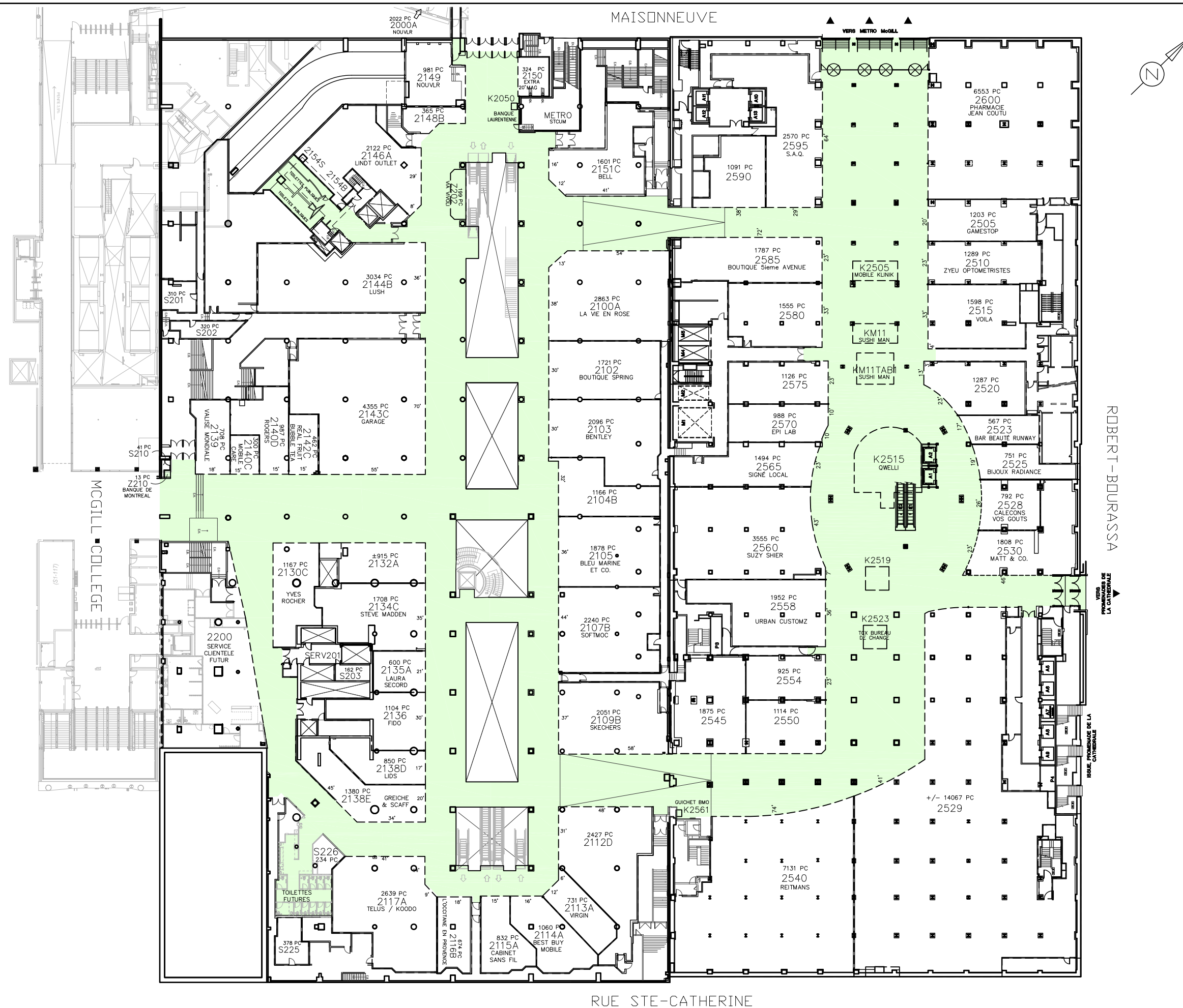
ECHELLE:	P.A.E.
----------	--------

Centre Eaton 1000 TL.dwg



MCGILL COLLEGE

RUE STE-CATHERINE



TOUTES LES DIMENSIONS, ET SUPERFICIES
SONT APPROXIMATIVES ET DEVRONT ETRE
VERIFIEES SUR LES LIEUX

NIVEAU M L
L-1



CENTRE COMMERCIAL:

CENTRE EATON
705 STE-CATHERINE OUEST
MONTREAL, QUEBEC.

NOM DU DESSIN:

PLAN DE LOCATION

DERNIERE REVISION:

24 AOUT 2023

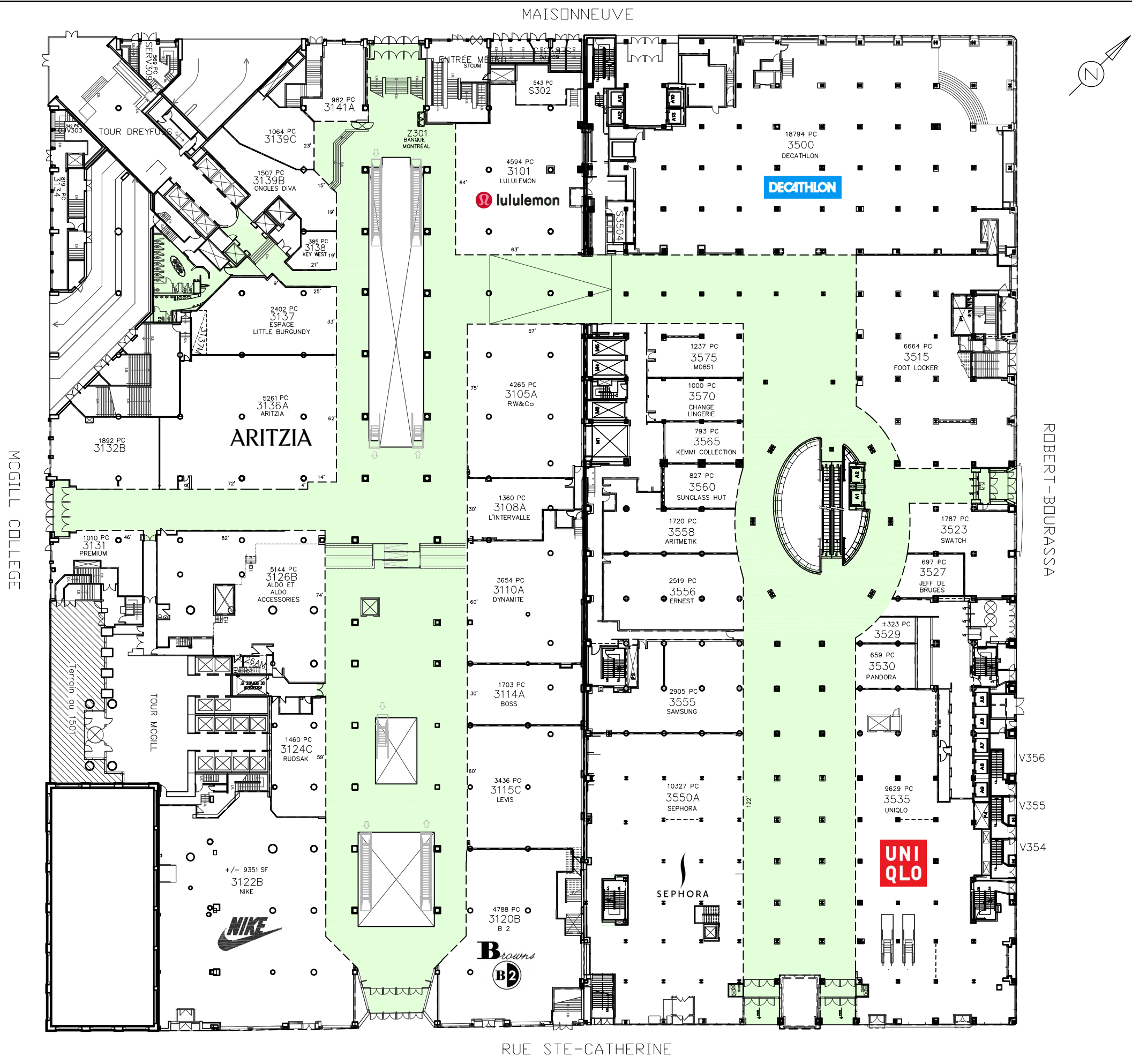
No. DOSSIER:

ECHELLE:

P.A.E.

NOM DU FICHIER:

Centre Eaton 2000 ML.dwg



TOUTES LES DIMENSIONS, ET SUPERFICIES
SONT APPROXIMATIVES ET DEVRONT ETRE
VERIFIEES SUR LES LIEUX

NIVEAU **SCL**
L+0



CENTRE COMMERCIAL:

CENTRE EATON
705 STE-CATHERINE OUEST
MONTREAL, QUEBEC.

NOM DU DESSIN:

PLAN DE LOCATION


DERNIERE REVISION: 27 JUILLET 2023

No. DOSSIER: - ECHELLE: P.A.E.

NOM DU FICHIER: Centre Eaton 3000 SCL.dwg

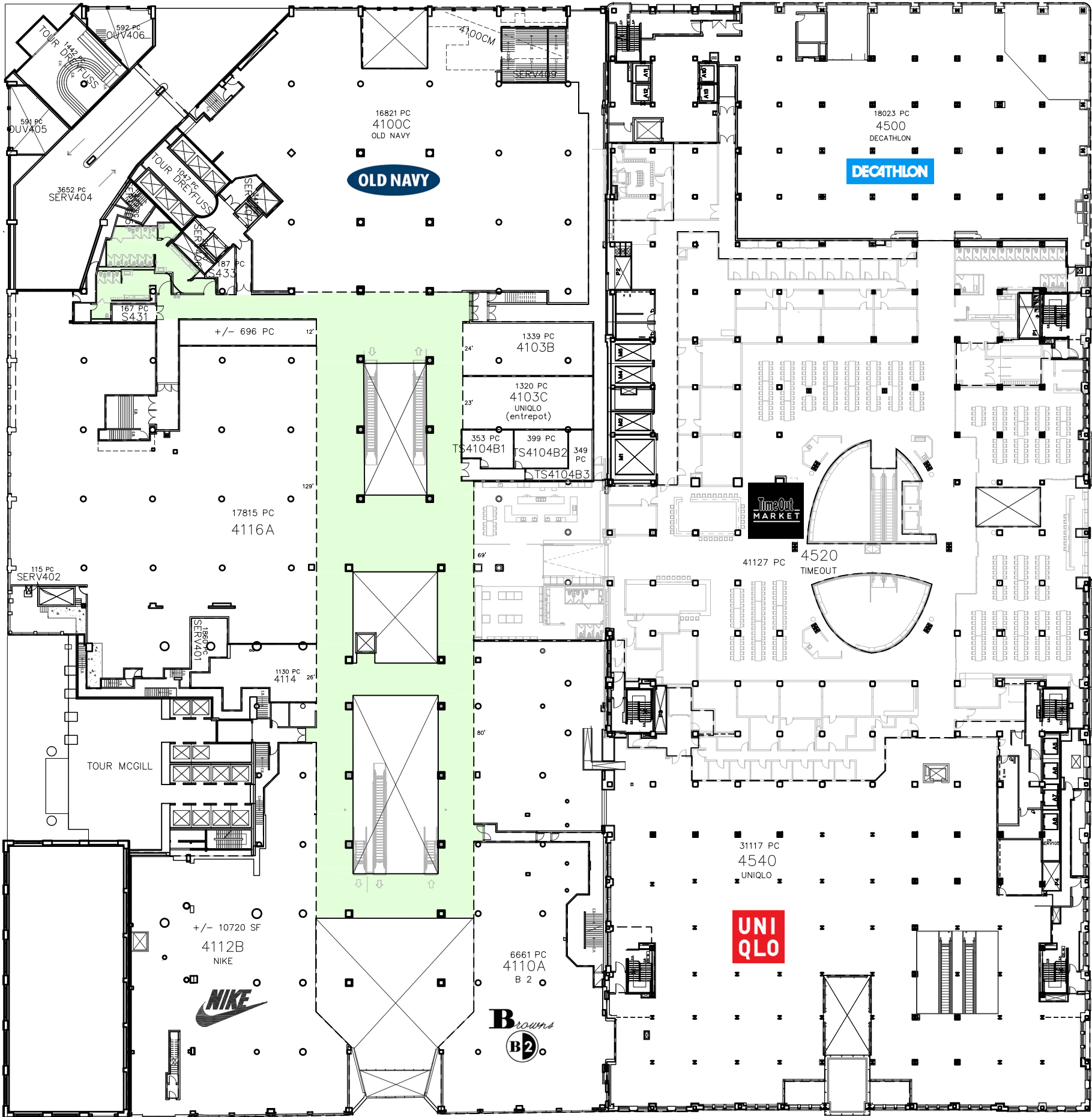
MAISONNEUVE

TOUTES LES DIMENSIONS, ET SUPERFICIES
SONT APPROXIMATIVES ET DEVRONT ETRE
VERIFIEES SUR LES LIEUX



MC GILL COLLEGE

ROBERT-BURASSA



RUE STE-CATHERINE

NIVEAU **L 1**
L+1



CENTRE COMMERCIAL:

CENTRE EATON
705 STE-CATHERINE OUEST
MONTREAL, QUEBEC.

NOM DU DESSIN:


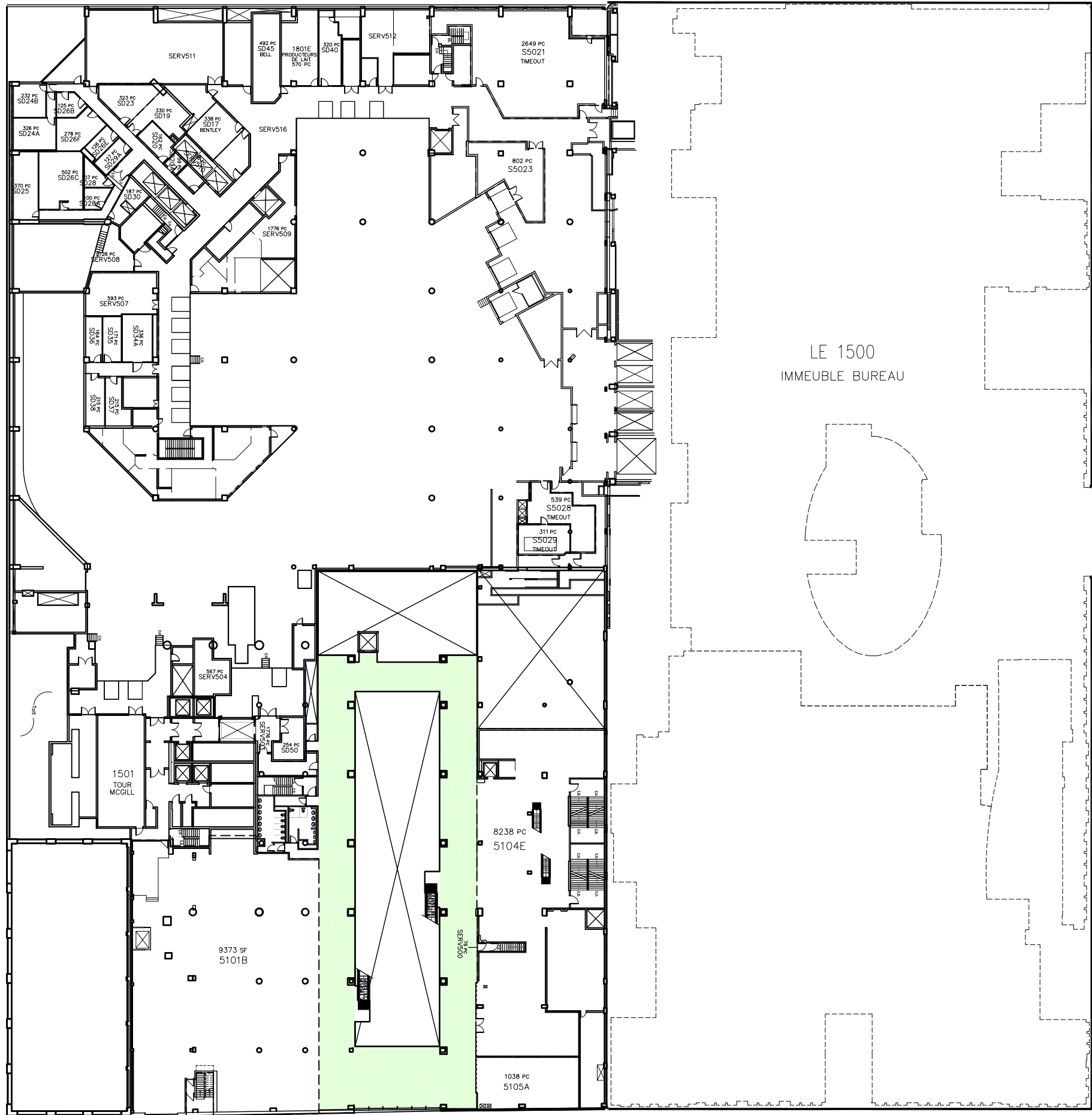
PLAN DE LOCATION

DERNIERE REVISION: 2 AOUT 2023

No. DOSSIER: - ECHELLE: P.A.E.

NOM DU FICHIER: Centre Eaton 4000 L1.dwg

McGILL COLLEGE



TOUTES LES DIMENSIONS, ET SUPERFICIES
SONT APPROXIMATIVES ET DEVRONT ETRE
VERIFIEES SUR LES LIEUX

ROBERT-BOURASSA

NIVEAU L 2

L+2



CENTRE COMMERCIAL:

CENTRE EATON
705 STE-CATHERINE OUEST
MONTREAL, QUEBEC.

NOM DU DESSIN:

PLAN DE LOCATION

DERNIERE REVISION: 22 AOÛT 2022	
No. DOSSIER: -	ECHELLE: P.A.E.
NOM DU FICHIER: Centre Eaton 5000 L2.dwg	