

## DESCRIPCIÓN GENERAL

Great Parks está ampliando las oportunidades para que los residentes y visitantes del condado de Hamilton disfruten de nuestros excelentes parques y del sistema de senderos de uso compartido regional.

El nuevo sendero extenderá el sendero West Fork Mill Creek Greenway Trail, que actualmente se extiende a través de Wyoming, Woodlawn y Glenwood Gardens para conectarse con el sendero Harbor Loop Trail, en Winton Woods. La conexión comunicará otros senderos, vecindarios y recursos comunitarios desde el municipio de Springfield y Greenhills a Woodlawn y Wyoming, e incluirá parques, escuelas y tiendas que se encuentran en el camino.

Una vez completada, la red de senderos en esta área ofrecerá más de nueve millas de caminos de uso compartido continuos, construidos para hacer ejercicio, pasear y desplazarse sin vehículos, lejos de las transitadas carreteras locales. Los visitantes pueden elegir entre más rutas de diferentes longitudes y más experiencias que van desde jardines y praderas hasta humedales, bosques y lagos.

## EXPANSIÓN DEL ACCESO

El sendero de uso compartido de Glenwood Gardens a Winton Woods abrirá nuevos puntos de entrada de fácil acceso a los parques desde los vecindarios circundantes para aquellos que no se desplazan en auto. Cumple con los lineamientos de accesibilidad de la ADA y es adecuado para personas que caminan, que corren, que andan en bicicleta, que van en silla de ruedas, que pasean cochecitos y mucho más.

La construcción también incluirá la instalación de una nueva acera entre la entrada principal de Glenwood Gardens hasta la parada de autobús SORTA/Metro, ubicada aproximadamente a 300 pies al sur en Springfield Pike. También se planifica un nuevo cruce peatonal señalizado para que el acceso peatonal y en bicicleta desde Glendale-Milford Road sea más fácil y seguro.

## BENEFICIOS DEL PROYECTO

- Expande la red de senderos de uso compartido local a más de nueve millas;
- Proporciona nuevas opciones de acceso no vehicular a los parques desde las comunidades y vecindarios circundantes;
- Ofrece opciones adicionales de diversas longitudes de ruta y tipos de experiencias;
- Proporciona opciones de viaje seguras y sin vehículos que cumplen con los lineamientos de accesibilidad de la ADA;
- Proporciona un acceso más fácil y seguro a Glenwood Gardens, Winton Woods y la red de senderos regionales para peatones y ciclistas.

## DATOS RÁPIDOS

Longitud: 3.6 millas

Ancho: 12 pies

Fin de la fase de  
planificación:  
diciembre de 2021

Mejor fecha estimada de inicio de  
la construcción:  
primavera de 2025  
(financiación pendiente)

## SUS COMENTARIOS SON IMPORTANTES

La información pública se utilizará para ayudar a tomar decisiones con respecto al diseño final del sendero. Para compartir preguntas y comentarios, puede usar el formulario de comentarios en nuestra página web o por correo electrónico, correo postal o teléfono:

Benjamin Helmes, Gerente del proyecto

Great Parks of Hamilton County  
10245 Winton Rd.  
Cincinnati, OH 45231





GG2WW@greatparks.org

(513) 521-7275





## LEYENDA DEL MAPA

-  Sendero de uso compartido de Glenwood Gardens a Winton Woods
-  Mejoras de acceso adicionales
-  Sendero existente West Fork Mill Creek Greenway
-  Sendero existente Harbor Loop en Winton Woods