



Camping i Norge 2021



nafcamp.no

HAGESTUE & DRIVHUS

HELÅRS CAMPING



ING I EGEN HAGE



Som Norges største leverandør av hagestue og drivhus har vi i snart 30 år gjort sommeren lenger, også når du er hjemme i egen hage.



DET ER EN VAKKER REISE



Nokian Hakka Van

Nytt dekk utviklet spesielt for bobiler.

NYHET

- Stabilt og balansert, gir trygg kjørefølelse i all slags vær
- Forbedret våtgrep og forebygging av vannplaning
- Aramid forsterkede sidevegger motstår støt- og kuttskader
- Lav rullemotstand reduserer drivstofforbruk og skåner miljøet

NOKIANTYRES.NO





RIIS BILGLASS

HELE NORGES BILGLASSKJEDE

200 avdelinger over hele landet

Vi er størst på bilglass og
eksperten på bobil.

SPYLERVÆSKEAVTALEN

Alle våre kunder får gratis
påfyll av spylervæske
i et helt år!

 **090 09 bilglass.no**

* Max 4 liter pr påfyll.

Kjære NAF Camp-gjest

Dear NAF Camper – Liebe NAF-Camp-Gäste – Beste NAF Camp-gast – Cher visiteur NAF Camp – Hyv� NAF-Camp vierailija	8
---	---

Camping i Norge

NAF-rabatt – Campingkort – Hytter – Ordensregler	10
--	----

Camping in Norway

Camping card – Driving on Norwegian roads – Leave your pet at home! – Cabins – Camping gas – Site regulations	14
--	----

Camping in Norwegen

Campingkarte – Auf Norwegischen Strassen – Mitbringen von tieren – H�tten – Campinggas – Vorschriften	16
--	----

Kamperen in Noorwegen

Campingkaart – Over de Noorse wegen – Laat uw huisdier thuis – Hutten – Campinggas – Orderegels	18
--	----

Camping en Norv ge

Carte de camping – S�r les routes Norv�giennes – Introduction d'animaux – Chalets sur terrain de camping – Gas en bouteilles – R�glement int�rieur	20
---	----

Leirint  Norjassa

Leirint�aluekortti – Ajaminen Norjassa – El�inten tuominen maahan – Leirint�alue m�kit – Nestekaasu – J�rjestyss�nn�t	22
--	----

Veiskilt

Road signs – Beschilderung – Verkeersbord – Signs – Merkkien	26
--	----

Symbolforklaring

Symbols – Zeichenerkl�rung – Symboolverklaring – Legende des symboles – Merkkien selitykset	30
--	----

Spesielt for medlemmer av FDM

Oversikt over campingplasser som gir rabatt til FDM-medlemmer	38
---	----

Hvordan benytte guiden?

How to use the guide – Zeichenerkl�rung – Hoe gebruikt u de gids – Instruction pur l'utilisation – N�in k�yt�t opasta	42
--	----

NAF-campingplasser i Norge

Camping sites in Norway – Campingpl�tze in Norwegen – Campings in Noorwegen – Terrains de camping en Norv�ge – Leirint� Norjassa	45
---	----

NAFs campingplassoversikt over alle campingplasser i Norge

NAF's Yellow Camping Pages – Die Gelben Seiten des NAF – Alle campings in Noorwegen – Les pages jaunes camping NAF – NAFin Leirint�alueiden keltaiset sivut	131
--	-----

Index over NAF Camp-bedrifter

Index – Index – Index NAF Camp-bedrijven – Index – Hakemisto	159
--	-----

Camping i Norge 2021 • ISSN 1504-5951 • Opplag 125 000.

Forsidebilde: Utsiktspunktet Stegastein, Aurland   Foto: Andrey Armyagov, Colourbox.

Design og layout: NAF / Lena Akopian.

Trykk: Panzerprint AS. Papir Guide: omslag 250 g/m² WFC, materie 80 g/m² Novapress Silk.

Vedleggskart: Galerie Silk 80 g/m². Uten ansvar for evt. feil i opplysningene.

  NAF Camping 2021. NAF Norges Automobil-Forbund,

Postboks 9343 Gr nland, 0135 Oslo, Norge. Telefon (+47) 23 21 31 00.



Foto: Ruben Soltvedt

Tryggheten du trenger på tur!

Reis på Norgesferie med et feriehjem på hjul - uten bekymringer!

Ferda er en landsdekkende bobil- og campingvognkjede, og du kan derfor være trygg på at vi hjelper deg hvis noe uforutsett skulle skje. Vurderer du å kjøpe brukt bobil, tilbyr vi 2 års bruktbilgaranti og 30 dagers bytterett! I januar etablerer Ferda en helt ny avdeling i Mo i Rana!

Start reisen på ferda.no eller hos en av våre forhandlere.



Ferda
Feriehjem på hjul

Kjære NAF Camp-gjest!

I guiden vil du finne en omfattende omtale av 170 campingplasser. Disse plassene er vår campingkjede, NAF Camp. Vi har lagt opp til at du skal kunne finne de mest nødvendige opplysninger i forbindelse med den enkelte campingplass slik at du kan treffe de riktige valg for deg og dine. I tillegg finner du vedlagt et ajourført Norgeskart som viser NAF Camp-plassenes plassering. Lykke til og god tur!

Oslo, desember 2020 – NAF Camping

Dear NAF Camp guest!

In this guide you will find a comprehensive discussion of 170 camping firms, which together make up our camping chain, NAF Camp. We have organised the guide in such a way that you can find the essential information on each firm so that you can make the right choice for you and your family. In addition you will find an up-to-date map of Norway that shows the location of the NAF Camp firms. Good luck and have a nice trip.

Oslo, December 2020 – NAF Camping

Liebe NAF-Camp-Gäste!

In diesem Führer stellen wir Ihnen die 170 Campingplätze vor, die zusammen die Camping-Kette „NAF Camp“ bilden. Wir haben zu jeder Campingplatzanlage die wichtigsten Informationen zusammengestellt, um Ihnen die Wahl leichter zu machen. Auf der beigefügten aktualisierten Norwegenkarte sind die Standorte aller NAF-Camp-Betriebe eingetragen. Viel Glück und gute Fahrt!

Oslo, im Dezember 2020 – Ihre NAF Camping

Cher visiteur NAF Camp!

Ce guide présente une description détaillée des 170 établissements de camping qui constituent notre chaîne, NAF Camp. Nous l'avons conçu de sorte que vous trouviez les informations essentielles propres à chaque camping et qui vous permettront de faire les bons choix. Une carte à jour de la Norvège est jointe à ce guide ; tous les sites NAF Camp y sont signalés. Bon voyage et bon séjour parmi nous!

Oslo, décembre 2020 – NAF Camping

Beste NAF Camp-gast!

In deze gids vindt u maar liefst 170 campings; campings die zijn aangesloten bij onze campingketen NAF Camp. Wij hebben getracht de belangrijkste informatie over de afzonderlijke bedrijven te geven, zodat u de juiste keuze kunt maken voor u en uw gezin. Verder is een bijgewerkte autokaart van Noorwegen bijgevoegd, waarop de NAF Camp-bedrijven zijn aangegeven. Veel succes en rijd voorzichtig!

Oslo, desember 2020 – NAF Camping

Hyvä NAF-Camp vierailija!

Oppaasa on esiteltynä 170 leirintäaluetta. Leirintäalueet kuuluvat NAF-Camp leirintäalueketjuun. Oppaasta löydät välttämättömät tiedot kustakin leirintäalueesta ja näiden tietojen perusteella pystyt tekemään oikeat valinnat itseäsi ja kanssamatkustajiasi ajatellen. Olemme liittäneet mukaan myös viimeisimmän Norjan kartan, johon on merkitty kaikki NAF:in leirintäalueet. Hyvää matkaa!

Oslo, joulukuuta 2020 – NAF Camping

Photography: Paul A. Lockhart

Photography: Robin Strand

Photography: Esben Haakenstad



Norway's most beautiful tour

1 – Lillehammer Camping

lillehammer-camping.no

T: +47 61 25 33 33

E: resepsjon@lillehammer.camp

2 – Hunderfossen Camping

hunderfossen-camping.no

T: +47 61 27 73 00

E: camping@hunderfossen.no

3 – Trollveggen Camping

trollveggen.no

T: +47 40 09 20 02

E: post@trollveggen.no

4 – Gryta Camping

gryta.no

T: +47 57 87 59 50

E: gryta@gryta.no

5 – Botnen Camping

botnencamping.com

T: +47 57 78 54 71

E: botnen.camping@enivest.com

6 – Bratland Camping

bratlandcamping.no

T: +47 55 10 13 28

E: post@bratlandcamping.no

7 – Øen Turistsenter

oenturist.no

T: +47 32 08 70 60

E: post@oenturist.no

8 – Hokksund Camping

hokksund-camping.no

T: +47 32 75 42 42

E: booking@hokksund-camping.no

We also recommend that you make a stop in Oslo – the capital of Norway.

Camping i Norge



NAF, Norges Automobil-Forbund, er Skandinavias største bilorganisasjon. En av våre målsettinger er å tilby bilistene et godt overnattingstilbud på campingplasser – enten i telt, campingvogn, bobil eller i hytter. Vårt campingsamarbeid heter NAF Camp, og omfatter 170 campingplasser. NAF Camp er landsdekkende og bygger på forbrukernes ønske om tilbud, kvalitet og service. Du er alltid velkommen hos oss. God ferie!

NAF-rabatt

Ved overnatting i telt, campingvogn, bobil etc. får du 10 % rabatt på de ordinære døgnprisene. NB! Rabatten gjelder ikke elektrisitetsavgift og sesongavtaler. Ved hytte- og romutleie får du 5 % rabatt på de plasser som har anført disse symboler i tilknytning til plassen. Rabatten gjelder hele året - dog ikke på allerede rabatterte priser! Ved forhåndsbestilling av plass må du oppgi at du er NAF-medlem for å få rabatt, og gyldig medlemskort skal fremvises ved ankomst enten du har forhåndsbestilt eller ikke. Et NAF-medlem kan kun kreve rabatt for sin boenhet (telt, campingvogn, bobil, hytte / rom).

Campingkort

Campingkort er ikke obligatorisk i Norge!

Allikevel vil enkelte campingplasser inngå i ordningen som krever at du som gjest må inneha, eller kjøpe, et campingkort for å kunne overnatte. Camping Key Europe (symbol **CKE**) er campingkortet som vil være for salg innenfor disse plassene. Dersom du har Camping Card International (symbol **CCI**) vil dette bli akseptert på lik linje med CKE. For deg som gjest hos oss, har vi valgt å informere deg om de plasser som vil kreve campingkort, enten CKE eller CCI. Under omtalen av den enkelte plass, vil du finne symboler for dette der hvor det kreves campingkort.

På norske veier

Vogntog (bil og campingvogn). Tillatt kjøretøybredde på riksveiene i Norge er 2,55 m. Største tillatte vogntoglengder på riksveiene i Norge er 18,75 m. Det er få veistrekninger i Norge hvor det er satt restriksjoner til vogntoglengder. For vogntog (bil og campingvogn) som er lengre enn 12,40 m, må det kontrolleres om det er tillatt å kjøre på de aktuelle veiene. Informasjon om dette kan du få hos Vegmeldingstjenesten på telefon 175 (i Norge) eller (+47) 22 65 40 40.

Innførsel av dyr!

På grunn av faren for bl.a. rabies-smitte og revens lille bendelorm gjelder svært strenge regler for innførsel av hunder, katter og andre dyr. For informasjon se: www.mattilsynet.no evt. ta kontakt med Mattilsynet tlf: (+47) 22 40 00 00. Mat-tilsynet, Felles postmottak, Postboks 383, 2381 Brumunddal. E-post: postmottak@mattilsynet.no.

Hytter på campingplasser

Ønsker man å benytte hytter til overnatting, bør man undersøke på forhånd hva de inneholder av utstyr. Det viktigste her er kopper, glass, tallerkener, bestikk, kasseroller og ikke minst sengetøy/-linne. Alle hytter har madrasser. Dersom du har med hund, katt etc., vil vi anbefale at du opplyser om dette ved bestilling/ankomst på den aktuelle plass slik at dette er avklart og i orden. I høysesongen er det en god idé å bestille på forhånd. Postadresser og telefonnummer finner du i fortegnelsen.

NB! Innsjekking er etter kl 14.00 og avreise før kl 12.00. NB! Vær oppmerksom på at hytter på sesongåpne campingplasser kan være tilgjengelige for utleie hele året på bestilling.

Campinggass

Du kan kjøpe campinggass hos Statoil og AGA AS som har stasjoner i hele Norge. Se også internett www.aga.no. AGA AS telefon (+47) 23 17 72 00, faks (+47) 22 02 78 04.

Camping på internett

NAF Campingguide finner du også på www.nafcamp.no. Søk etter campingplasser og hold deg oppdatert! Du finner også mye informasjon på www.campingnorge.no som er nyttig for deg som campist.

VIOFO

4K UHD + FHD *Dual Channels*

A129Pro Duo



NYHET!

**Markedets beste dashbordkamera,
nå i 4K UHD. Ditt vitne i trafikken.**

- SONY STARVIS 4K UHD sensor – Krystallklare bilder
- Avansert bufret parkeringsmodus
- GPS – Nøyaktig logging av tid, hastighet og posisjon
- Høyhastighets Wi-Fi
- Bluetooth fjernkontroll
- Bakovervendt kamera

Dashbordkamera.no

For bestilling eller mer informasjon:
www.dashbordkamera.no Tlf. 70 30 44 45

Våre testvinnere



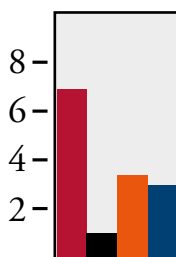
NAF Camps tekniske profil – søylediagram



Stjernene skinner over campingplassene også i Norge. Imidlertid forteller de ikke alt. Stjernene viser gjennomsnittskarakteren for campingplassen

Er ikke campere individualister med helt forskjellige forventninger til en campingplass? Vår gradering er inspirert av de store aktørene i Mellom-Europa som alle har valgt å kvalitetsbedømme områder og kategorier på den enkelte campingplass heller enn å gi en samlet fellesbedømmelse av campingplassen.

Nå finner du bedømmelse av sanitærforhold, oppstillingsplass, service og aktivitet i form av et søylediagram. Bedømmelsen fremkommer på bakgrunn av beregninger av tallverdier for det enkelte tilbud sett i forhold til campingplassens kapasitet. Disse opplysningene er innhentet fra campingplassene og bygger ikke på vurderinger foretatt av NAF.



Hytter

Generelt kan sies at hyttene innenfor alle kategorier må oppfylle offentlige krav til utleievirksomhet.

Kategori A

Minimum 1 rom. Innlagt strøm. God belysning og med nødvendig møblering.

Kategori B

I tillegg til ovenstående: Oppvarming, kokemulighet, kjøleskap speil osv.

Kategori C

I tillegg til ovenstående: Adskilt soverom. Kjøkkenutstyr og kopper, glass, tallerkener og bestikk tilsvarende antall sengeplasser. Kaffetrakter og oppvaskmuligheter med avløp.

Kategori D

I tillegg til ovenstående: Oppholdsrom med spise-/kjøkkenbord og minimum 1 soverom (med dør). Stekeovn. Garderobeskap. Varmt og kaldt vann. Bad m/wc, dusj og servant.

Kategori E

I tillegg til ovenstående: Kjøkkenet må inneholde brødrister, vannkoker, oppvaskmaskin og elavtrekksvifte. Det skal være TV (parabol eller kabel) og internettmuligheter. Gulvvarme i bad. Utstyrt med komplett sengetøy/-linne og håndklær tilsvarende antall sengeplasser. M.a.o.: Hotellstandard med alle fasiliteter for selvhusholdning.



Sjekk bilen før turen starter

Er det lenge siden du har skiftet olje og fungerer bremsene som de skal?

Det er lurt å sjekke bilen før du legger ut på lengre reiser. Enten det er en full service, oljeskift eller en sikkerhetssjekk av bilen.

NAF Senter hjelper deg blant annet med:

- ✓ Oljeskift
- ✓ Vindusviskere
- ✓ Startbatteri
- ✓ EU-kontroll
- ✓ Hjulstillingskontroll
- ✓ Service/ reparasjon*
- ✓ Driftstest, for en grundig kontroll av bilen

*Gjelder utvalgte senter



naf.no / tlf. 08 505

Camping in Norway

Norwegian Automobile Federation, NAF, is the largest motoring organisation in Scandinavia. One of our prime objectives is to offer motorists good campsite accommodation, be in a tent, a caravan, or in a cabin. Our camping cooperate is called NAF Camp, and includes 170 campsites. NAF Camp is nationwide, and based on the consumers' requirements on availability, quality and service. You're always welcome to stay with us. Enjoy your vacation!

Camping card

The camping card is not obligatory in Norway!

Certain camping firms will be part of a scheme that demands that you as a guest must have, or buy, a camping card to stay the night. Camping Key Europe (symbol **CKE**) is the camping card that will be on sale from these companies. If you are a holder of Camping Card International (symbol **CCI**), this card will be accepted as equivalent to the CKE. Our guide gives our guests information on the firms that will require a camping card, whether CKE or CCI. During the discussion of the individual company, you will find symbols for this where a camping card is demanded.

Driving on Norwegian roads

Combined vehicles (car + caravan).
Permissible vehicle width is 2,55 m.
Maximum permissible vehicle lengths on national highways: 18,75 m. It is not many roads in Norway with restrictions on vehicle lengths. Drivers of car + caravan with a combined length of more than 12,40 m must check if there is permissible to drive on the intended roads. You can obtain this information from the Roads Information Service on tel. 175 (in Norway) or (+47) 22 65 40 40.

Leave your pet at home!

Due to the danger of i.a. rabies infection and the fox's small tapeworm apply very strict rules for the introduction of dogs, cats and other animals. For information see: www.mattilsynet.no or contact the Norwegian Food Safety Authority tel: (+47) 22 40 00 00. Mattilsynet, Joint postal reception, PO Box 383, 2381 Brumunddal. Email: postmottak@mattilsynet.no.

Cabins on campsites

It is becoming increasingly popular to holiday in cabins. It is therefore advisable to book in advance if you are planning to take your holiday in the peak season. Postal addresses and telephone numbers of the campsites accompany their descriptions. NB! Check-in no sooner than 2 PM. Departure no later than 12 noon.

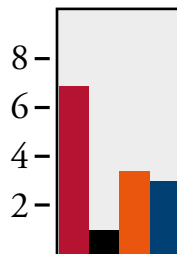
Camping gas

You can buy camping gas from Statoil and AGA AS which have outlets throughout Norway. See also internet www.aga.no. Tel. AGA AS (+47) 23 17 72 00, fax (+47) 22 02 78 04.

NAF Camp's technical profile – bar graph

The stars shine over campsites in Norway too. However the traditional star rating of campsites doesn't tell you all. The stars indicate the average mark for the campsite.

Aren't campers individualists, with completely different expectations of a campsite? Our grading is inspired by the big organisations of Central Europe, which have all chosen to judge the quality of areas and aspects of the individual campsite rather than give an overall judgement of the campsite. Now you will find markings for sanitary conditions, pitches, service and activities in the form of a bar graph. The judgement is arrived at based on working out values for the individual aspects, seen in relation to the capacity of the campsite. This information is obtained from the campsites and is not based on inspections made by NAF. In future we hope to be able to further substantiate the technical assessment with quality assessments that will better express standards and maintenance. Some campsites do not have a bar graph because NAF has not received information about the facilities.



Cabins

In general we can say that cabins in all categories must comply with public requirements for rented accommodation.

Category A

Minimum 1 room. Electricity. Good lighting and necessary furnishing.

Category B

In addition to the above:

Heating, some cooking facilities, refrigerator, mirror etc.

Category C

In addition to the above:

Separate bedroom. Kitchen equipment and cups, glasses, plates and cutlery corresponding to the number of beds. Coffee maker and place to wash up with drainage.

Category D

In addition to the above:

Lounge with dining/kitchen table and minimum 1 bedroom (with door). Oven. Wardrobe. Hot and cold water. Bathroom with wc, shower and basin.

Category E

In addition to the above:

Kitchen must have toaster, kettle, dishwasher and extractor fan. There should be TV (satellite or cable) and internet. Underfloor heating in bathroom. Equipped with complete bedding/linen and towels corresponding to the number of beds. In other words, hotel standard with all facilities for self-catering.

Camping in Norwegen



Der Norwegische Automobil-Club, NAF, ist Skandinaviens grösste Automobilorganisation. Eines unsere Ziele ist, Autofahrern gute Über-nachtungsmöglichkeiten auf Campingplätzen anzubieten - im Zelt, Wohnwagen, Wohnmobil oder in Hütten. Unsere Campingplätze kooperieren genannten NAF Camp, ist landesweit und hat 170 Campingplätze. Wir richten unser Angebot nach den Wünschen der Kunden und bieten Qualität und Service. Sie sind jederzeit herzlich willkommen. Schöne Ferien!

Campingkarte

Campingkarten sind nicht verbindlich vorgeschrieben.

Auf manchen Campingplätzen müssen die Benutzer jedoch im Besitz einer Campingkarte sein. Die „Camping Key Europe (symbol **CKE**)“ kann auf diesen Plätzen erstanden werden. Sie brauchen keine neue Karte, wenn Sie bereits Inhaber einer „Camping Card International (symbol **CCI**)“ sind. Bei den Informationen zum jeweiligen Campingplatz befindet sich ein entsprechendes Symbol, falls eine CKE - bzw. CCI-Karte erforderlich ist.

Auf Norwegischen Strassen

Lastzug (Auto + Wohnwagen).

Die auf norwegischen Reichsstrassen genehmigte Wagenbreite ist 2,55 m. Höchste zulässige Zuglänge auf den Reichsstrassen: 18,75 m. Es ist nicht viele Strassen in Norwegen mit Lastzugbegrenzung. Wenn das Gespann länger als 12,40 m ist, bitte kontrollieren das Befahren der entsprechenden Strasse erlaubt ist. Informationen erteilt Vegmeldingtjenesten tel. 175 (in Norwegen) oder (+47) 22 65 40 40.

Mitbringen von tieren

Aufgrund der Gefahr von u.a. Tollwut-Infektion und der kleine Bandwurm des Fuchses gelten sehr strenge Regeln für die Einführung von Hunden, Katzen und anderen Tieren.

Weitere Informationen erhalten Sie unter: www.mattilsynet.no oder bei der norwegischen Behörde für Lebensmittelsicherheit unter der Telefonnummer (+47) 22 40 00 00. Mattilsynet, Gemeinsame Postannahme, Postfach 383, 2381 Brumunddal. E-Mail: postmottak@mattilsynet.no.

Hütten auf campingplätzen

Wenn man in einer Hütte übernachten will, sollte man sich vorher über deren Ausstattung informieren. Wichtig sind natürlich Tassen, Gläser, Teller, Besteck, Töpfe und nicht zuletzt Bettwäsche. Alle Hütten haben nämlich Matratzen. Da Hüttenferien in den letzten Jahren sehr populär geworden sind, empfiehlt es sich, im vorhinein zu buchen. Adressen und Telefonnummern finden Sie im Campingplatzverzeichnis. NB! Einquartierung erfolgt nach 14.00 Uhr. Abreise vor 12.00 Uhr.

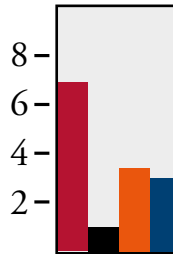
Campinggas

Campinggas können Sie bei den Verkaufsstellen von Statoil und AGA AS erwerben, die Sie im ganzen Land finden. Internet www.aga.no
Tel. AGA AS (+47) 23 17 72 00,
fax (+47) 22 02 78 04.

NAF Camps: technisches Profil im Säulendiagramm

Die Sterne funkeln über den Campingplätzen, auch in Norwegen. Sie erzählen jedoch nicht alles über die Anlage. Die Zahl der Sterne zeigt nur einen Durchschnittswert für den Campingplatz an.

Aber Camper sind Individualisten mit ganz unterschiedlichen Erwartungen an die Unterkunft, denen mit einer Sammelnote nicht viel geholfen ist. Die Anregung zu unserer neuen Einstufung haben wir uns von den großen Akteuren in Mitteleuropa geholt, die alle inzwischen die verschiedenen Bereiche und Angebote getrennt beurteilen. Von nun an können Sie die Bewertung der Sanitärverhältnisse, des Service und der Aktivitäten an einem Säulendiagramm ablesen. Die Werte errechnen sich aus dem Umfang des jeweiligen Angebots im Verhältnis zur Kapazität des Campingplatzes. Die entsprechenden Angaben wurden von den Campingplätzen gemacht und sind nicht als Ranking der norwegischen Automobilorganisation zu verstehen.



Hütten

Prinzipiell müssen Hütten aller Kategorien die öffentlichen Vorschriften über die gewerbliche Vermietung von Unterkünften erfüllen.

Kategorie A

Mindestens 1 Raum, Strom, gute Beleuchtung und notwendiges Inventar.

Kategorie B

Zusätzlich zum oben Genannten:
Heizung, Kochgelegenheit, Kühlschrank, Spiegel usw.

Kategorie C

Zusätzlich zum oben Genannten:
Abgetrennter Schlafraum. Küchenzubehör wie Tassen, Gläser, Teller, Besteck usw. entsprechend der Bettenzahl. Kaffeemaschine und Spülbecken mit Abfluss.

Kategorie D

Zusätzlich zum oben Genannten:
Aufenthaltsraum mit Ess-/ Küchentisch und mindestens 1 Schlafraum (mit Tür), Backofen, Garderobeschrank, warmes und kaltes Wasser, Nasszelle mit WC, Dusche und Waschbecken.

Kategorie E

Zusätzlich zum oben Genannten:
Küchenzubehör: Toaster, Wasserkocher, Spülmaschine und Dunstabzug. TV (Parabolantenne oder Kabel) und Internetzugang. Fußbodenheizung im Bad. Komplette Bettwäsche und Handtücher entsprechend der Bettenzahl. Anders gesagt: Hotelstandard und komplette Ausstattung für die Selbstversorgung.

Kamperen in Noorwegen

NORGES AUTOMOBIL-FORBUND is de grootste bond voor automobilisten in Scandinavië. Ons streven is onder meer gericht op goede overnachtingsmogelijkheden voor automobilisten op campings – in tent, caravan, camper of hutten. Onze campingmeewerksen heet NAF Camp en bestaat uit 170 aangesloten campings. NAF Camp is actief in heel Noorwegen en voortgekomen uit de wens van consumenten om een goed aanbod, goede kwaliteit en goede service. U bent van harte welkom. Wij wensen u een goede vakantie!

Campingkaart

In Noorwegen is een campingkaart niet verplicht!

Er is echter een aantal campings bijgekomen dat eist dat u een campingkaart hebt of koopt als u er overnacht. Bij deze campings is de Camping Key Europe (CKE) te koop. Als u een Camping Card International (CCI) hebt, wordt deze net als de CKE geaccepteerd.

Wij hebben besloten om campings die een campingkaart (CKE of CCI) verplicht stellen, te markeren. Bij de informatie over de afzonderlijke camping staan symbolen als een campingkaart verplicht is.

Over de Noorse wegen

Combinatie (auto en caravan) De toegestane combinatiebreedte op Noorse rijkswegen is 2,55 m. De max. toegestane combinatie lengte op Noorse rijkswegen is 18,75 m. Het aantal trajecten in Noorwegen waar beperkingen voor de combinatie lengte gelden, is beperkt. Voor combinaties (auto en caravan) langer dan 12,40 m moet worden gecontroleerd of over de actuele wegen mag worden gereden. Voor informatie hierover kunt u telefonisch contact opnemen met Vegmeldingstjenesten op 175 (vanuit Noorwegen) of (+47) 22 65 40 40.

Invoer van dieren!

Vanwege het gevaar van o.a. Hondsdolheid infectie en de kleine lintworm van de vos gelden zeer strikte regels voor de introductie van honden, katten en andere dieren.

Zie voor informatie: www.mattilsynet.no of neem contact op met de Norwegian Food Safety Authority tel: (+47) 22 40 00 00. Mattilsynet, gezamenlijke

Campinghutten

Als u in een campinghut wilt overnachten, is het verstandig om van tevoren de inventaris ervan te bekijken. Hierbij gaat het met name om mokken, glaswerk, borden, bestek, pannen en beddengoed/bedlinnen. Alle campinghutten hebben matrassen. In het hoogseizoen is het verstandig een hut te reserveren. Zie voor postadressen en telefoonnummers de informatie.

Let op: u moet na 14:00 uur inchecken en voor 12:00 uur uitchecken. Let op: denk eraan dat campinghutten op seizoenscampings op aanvraag het hele jaar voor verhuur beschikbaar kunnen zijn.

Campinggas

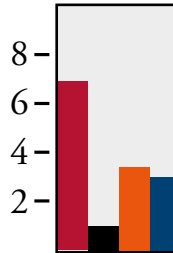
Campinggas is te koop bij Statoil en AGA AS die stations door heel Noorwegen hebben.

Kijk ook op internet op www.aga.no
AGA AS telefoon: (+47) 23 17 72 00,
fax: (+47) 22 02 78 04.

Het technische profiel van NAF Camp – staafdiagram

De sterren stralen ook in Noorwegen over de kampeerterrainen. De traditionele sterrenindeling van campings vertelt echter niets. De sterren geven alleen het gemiddelde van de beoordeling aan voor het kampeerterein.

Kampeeders zijn nu eenmaal individualisten die totaal andere dingen van een camping verwachten. Onze kwaliteitsaanduidingen zijn geïnspireerd door de grote actoren in Centraal-Europa die er allen voor gekozen hebben voor iedere camping liever de kwaliteit van bepaalde aspecten en categorieën te beoordelen dan een totale beoordeling van de camping te geven. Nu vindt u een beoordeling van de sanitaire installatie, de stelplaatsen, de service en activiteiten in de vorm van een staafdiagram. Deze beoordelingen zijn gedaan op basis van berekeningen van cijferwaarden voor de aanbieding in kwestie in verhouding tot de capaciteit van de camping. Deze inlichtingen zijn ingewonnen bij de campings en zijn niet gebaseerd op door NAF verrichte beoordelingen. In de toekomst hopen wij deze technische beoordelingen te kunnen onderbouwen met kwaliteitsbeoordelingen die in hogere mate de standaard en/of het onderhoud weergeven. Sommige kampeerterrainen hebben geen staafdiagram omdat NAF geen inlichtingen heeft ontvangen over de faciliteiten.



Huisjes

In het algemeen kan gezegd worden dat de huisjes moeten voldoen aan de eisen die de overheid aan verhuurbedrijven stelt.

Categorie A

Ten minste 1 kamer met elektriciteit. Goede verlichting en noodzakelijk meubilair.

Categorie B

Bij het bovenstaande komt nog:
Verwarming, kookmogelijkheden, koelkast, spiegel enz.

Categorie C

Bij het bovenstaande komt nog:
Gescheiden slaapkamer. Kookgerei en kopjes, glazen, borden en bestek in overeenstemming met het aantal slaapplekken. Koffiezetapparaat en afwasmogelijkheden met vuilwaterafvoer.

Categorie D

Bij het bovenstaande komt nog:
Woonkamer met eettafel/keukentafel en ten minste 1 slaapkamer (met deur). Bakoven. Kleerkast. Warm en koud water. Badkamer met toilet, douche en wastafel.

Categorie E

Bij het bovenstaande komt nog:
De keuken dient uitgerust te zijn met een broodrooster, waterkoker, vaatwas-machine en keukenventilator. Er dient een televisie (parabool of kabel) en internettoegang aanwezig te zijn alsook vloerverwarming in de badkamer. Uitgerust met beddengoed/bedlinnen en handdoeken in overeenstemming met het aantal slaapplekken. M.a.w: hotelstandaard met alle faciliteiten voor eigen huishouding.

Camping en Norvège



La Federation Automobile, NAF, est l'association la plus importante de Scandinavie. Un de nos buts est de pouvoir offrir differents types d'hébergements en camping: tente, caravane, camping car ou chalet. Notre Camping coopérer appelé NAF Camp et comprend 170 campings. NAF Camp est une chaîne nationale qui offre aux consommateurs, qualite et services. Vous êtes toujours bienvenus chez nous. Bonnes vacances ! La carte de camping n'est pas obligatoire en Norvège!

Carte de camping

La carte de camping n'est pas obligatoire en Norvège!

Certains établissements de camping vont conclure un arrangement pour qui exigera que les visiteurs possèdent ou achètent une carte de camping pour pouvoir séjourner. Camping Key Europe (CKE) est la carte qui sera en vente dans ces sites. Si vous possédez la carte de camping internationale (CCI), elle sera acceptée comme la CKE. Nous avons choisi d'informer nos hôtes sur les campings qui exigeront une carte, qu'il s'agisse de la CKE ou de la CCI. Un symbole indiquant qu'elle sera exigée figure dans la description de chaque camping.

Sûr les routes Norvégiennes

Equipage (voiture + caravane). La largeur de véhicule maximale autorisée sur les routes nationales en Norvège est de 2,55 m. Longueurs de véhicule maximales autorisées sur les routes nationales : 18,75 m. Pour les équipages (voiture + caravane) qui mesurent plus de 12,40 m de long, il est nécessaire de contrôler qu'il est autorisé de circuler sur certaines routes. Ce renseignement peut être obtenu auprès du service d'information routière, téléphone (+47) 22 65 40 40.

Introduction d'animaux

En raison du danger de i.a. l'infection par la rage et le petit ténia du renard appliquent des règles très strictes pour l'introduction de chiens, de chats et d'autres animaux.

Pour plus d'informations, voir: www.mattilsynet.no ou contactez l'Autorité norvégienne de sécurité des aliments, tél.: (+47) 22 40 00 00. Mattilsynet, Réception postale commune, PO Box 383, 2381 Brumunddal. Courriel: postmottak@mattilsynet.no.

Chalets sur terrain de camping

Si vous souhaitez passer la nuit en chalet, renseignez vous l'avance sur l'équipement disponible. Les points les plus importants sont: tasses, verres, assiettes, couverts, casseroles et surtout literie. Tous les chalets sont équipé de matelas. Les vacances en chalets sont devenues très populaires ces dernières années. Si vous souhaitez prendre vos vacances en haute saison, il est recommandé de réserver à l'avance. Les adresses et numéros de téléphone figurent sur la liste des terrains de camping. NB ! Enregistrement des arrivées après 14.00 heures. Départs avant 12.00 heures.

Gas en bouteilles

Vous pouvez acheter des bouteilles de gaz aux stations Statoil et AGA AS qui couvrent toute la Norvège.

Internet www.aga.no

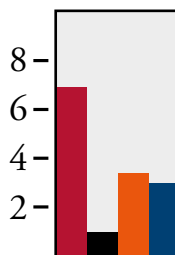
Tel. AGA AS (+47) 23 17 72 00,

fax (+47) 22 02 78 04.

Profil technique NAF camp – diagramme à barres

Les étoiles brillent aussi sur les campings de Norvège. Cependant, la classification traditionnelle par étoiles ne fournit aucune précision. Les étoiles donnent simplement la note globale du camping.

Or les campeurs sont individualistes et ont des exigences très différentes. Notre nouvelle classification s'inspire donc des grands organismes d'Europe centrale qui ont tous choisi d'évaluer la qualité des emplacements et des catégories de chaque camping plutôt que de donner une évaluation globale du camping. Désormais, un diagramme à barres illustre l'évaluation des installations sanitaires, de la superficie des emplacements, du service et des activités. Cette appréciation est basée sur des calculs chiffrés pour chaque prestation par rapport à la capacité du camping. Les renseignements ont été fournis par les campings et ne sont pas fondés sur des tests effectués par NAF. A l'avenir, nous espérons pouvoir compléter cette évaluation technique par des évaluations qualitatives, susceptibles de mieux refléter le standing et/ou le niveau d'entretien. Pour certains campings, il n'y a pas de diagramme à barres parce que NAF n'a pas reçu de renseignements sur les équipements.



Chalets

D'une façon générale, les chalets de toutes catégories doivent répondre aux exigences officielles pour les locations.

Catégorie A

Le chalet se compose d'au moins une pièce.
Electricité. Bon éclairage. Mobilier sommaire.

Catégorie B

En plus :
Chauffage, plaque de cuisson, réfrigérateur, miroir etc.

Catégorie C

En plus :
Chambre séparée. Ustensiles de cuisine et tasses, verres, assiettes et couverts correspondant au nombre de couchages. Machine à café et évier.

Catégorie D

En plus :
Salle de séjour avec table et au moins une chambre (avec porte). Four. Armoire. Eau chaude/eau froide. Salle de bains avec WC, douche et lavabo.

Catégorie E

En plus :
La cuisine doit être équipée d'un grille-pain, d'une bouilloire électrique, d'un lave-vaisselle et d'une hotte aspirante électrique. Télévision (parabolique ou câblée) et connexion internet. Chauffage au sol à la salle de bains. Draps, housses de couette, taies d'oreiller et serviettes suffisant pour le nombre de couchages. Standing hôtelier, donc, avec tous les équipements nécessaires pour cuisiner soi-même.

Leirintä Norjassa



Norjan Autoliitto, NAF, on Pohjoismaiden suurin autojärjestö. Eräs sen tärkeimmistä tavoitteista on tarjota automatkailijoille tasokasta majoitusta leirintäalueilla matkailuvaunulla tai -autolla, teltalla ja eirintämökillä. Leirintäalueverkoston nimi on NAF Camp ja siihen kuuluu 170 aluetta. NAF Camp-alueita on kaikkialla Norjassa ja niiden toiminnan perusajatuksena on kuluttajien laatuja palveluvaatimusten huomioonottaminen. Tervetuloa lomailemaan meille. Nauttikaa olostanne!

Leirintäaluekortti

Leirintäaluekortti ei ole pakollinen Norjassa!

Siitä huolimatta leirintäalueista osa on mukana järjestelmässä, jonka sääntöjen mukaan vieraalla on yöpyäkseen oltava erillinen leirintäaluekortti. Camping Key Europe -kortti (CKE) on myynnissä näillä leirintäalueilla. Jos sinulla on jo Camping Card International (CCI), hyväksytään se yhtälailla kuin CKE. Vieraillemme haluamme antaa luettelon niistä leirintäalueista, joissa vaaditaan leirintä-aluekortti, joko CKE - tai CCI-kortti. Niiden leirintä-alueiden kohdalla, missä kortti on pakollinen, löytyy tätä havainnollistava symboli.

Ajaminen Norjassa

Sallittu ajoneuvon leveys valtateille on vahvistettu 2,55 m. Suurimmat sallitut ajoneuvoyhdistelmän (auto + matkailuvaunu) pituudet valtateillä: 18,75 m. Norjassa on vain vähän teitä, joilla on ajorajoituksia ajoneuvoyhdistelmille. Jos ajoneuvoyhdistelmän (auto + matkailuvaunu) pituus on yli 12,40 metriä, on kuljettajan otettava selvää, saako tällaisella yhdistelmällä ajaa aiotuilla teillä. Tietoa tiekohtaisista rajoituksista saa Norjan tielaitoksen liikennepalvelusta, puhelinnumerosta 175 (Norjassa) tai (+47) 22 65 40 40 (Norjan ulkopuolella).

Eläinten tuominen maahan

I.a. Raivotautiinfektio ja kettu-pienkiekko soveltavat erittäin tiukkoja koirien, kissojen ja muiden eläinten tuontia koskevia sääntöjä. Lisätietoja: www.mattilsynet.no tai ota yhteyttä Norjan elintarviketurvallisuusviranomaiseen puh: (+47) 22 40 00 00. Mattilsynet, yhteinen postivastauskeskus, PL 383, 2381 Brumunddal. Sähköposti: postmottak@mattilsynet.no.

Leirintäaluemökkit

Mikäli aikoo yöpyä mökissä on sen taso hyvä selvittää etukäteen. Kaikissa mökeissä ei ole astioita eikä vuodevaatteita, mutta mökeissä on patjat. Nykyään mökeissä yöpyminen on entistä suositumpaa. Mikäli lomanne sattuu sesongin ajaksi, on hyvä varata kyseinen mökki etukäteen. Osoite sekä puhelinnumero on ilmoitettu leirintäalueluettelosamme. Huom! Sisäänkirjautuminen klo 14 jälkeen, lähtö ennen klo 12.

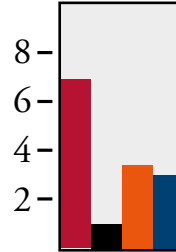
Nestekaasu

Nestekaasua voi ostaa Statoilin ja AGA AS, Oslo huoltoasemilta, joiden asemia on ympäri maata. Internet www.aga.no, puh. AGA AS (+47) 23 17 72 00, fax (+47) 22 02 78 04.

NAF Camps, tekninen profiili – pylväskaavio

Tähdet loistavat leirintäalueiden yllä myös Norjassa. Perinteinen tähtiluokitus ei kuitenkaan kerro mitään leirintäalueiden todellisesta palvelutarjonnasta, esim. saniteettitiloista tai matkailuvaunujen ja asuntoautojen paikoitusalueista. Tähdet osoittavat leirintäalueen keskimääräisen tason.

Eivätkö retkeilijät olekaan individualisteja, jotka odottavat leirintäalueilta täysin eri asioita? Uuden luokituksen virike on saatu Keski-Euroopan suurilta toimijoilta, jotka arvioivat yksittäisen leirintäalueen eri kohteet kaikenkattavan yleisluokituksen sijasta. Näin saat arvion saniteettitiloista, paikoitusalueista, palveluista sekä aktiviteettien tarjonnasta pylväskaaviona. Arvio perustuu kutakin kohdetta koskeviin laskelmiin ja lukuarvoihin, joita verrataan leirintäalueen tarjontaan. Tarjontaa koskevat tiedot on saatu suoraan leirintäalueilta – ne eivät perustu NAF:n omiin arvioihin.



Mökkit

Yleisesti voidaan sanoa, että mökkien tulee täyttää vuokrausta koskevat viralliset vaatimukset kaikkien luokitusten osalta.

Luokitus A

Vähintään 1 huone. Sähkö. Hyvä valaistus sekä välttämätön kalustus.

Luokitus B

Edellisen lisäksi:
Lämmitys, keittomahdollisuus, jääkaappi, peili, jne.

Luokitus C

Edellisen lisäksi:
Erillinen makuuhuone. Keittiökaluksella sekä kupit, lautaset ja aterimet sänkyjen lukumäärän mukaisesti. Kahvinkeitin sekä mahdollinen lämmitys ja viemäri.

Luokitus D

Edellisen lisäksi:
Olohuone jossa ruokapöytä/keittiöpöytä ja vähintään 1 makuuhuone (ovella varustettu). Keittiönuuni. Vaatekaappi. Kylmä ja lämmin vesi. Kylpyhuone, jossa wc, suihku ja pesuallas.

Luokitus E

Edellisen lisäksi:
Keittiössä tulee olla leivänpaahdin, vedenkeitin, astianpesukone ja liesituuletin. Vaatimuksiin kuuluu myös TV (lautasantenni tai kaapeli) sekä internet-yhteys. Kylpyhuoneessa lattialämmitys. Varustuksena täydellinen liinavaatesarja sekä käsipyyhkeet sänkyjen lukumäärän mukaisesti. Tosin sanoen: Hotellitason kotitalousvarustuksen mukaisesti.



SALTI. Foto. Istöck

RIKTIGE DEKK - UANSETT **HVOR** DU SKAL!

Det finnes bilturer man gleder seg ekstra mye til, og da gjelder det å ha dekkene i orden. Velkommen innom den avdelingen som er nærmest deg. Som NAF-medlem har du spesielt gode rabatter og betingelser hos Dekkmann;

- **3 års utvidet skadegaranti** ved kjøp av min 2 dekk.
- **Gode rabatter** på dekk og dekkhotell.
- **VancoCamper**, egne campingdekk fra Continental.
- **Vinterdekk** pigg/ piggfritt med riktig belastning for bobil.
- **Rial TP**, spesialfelg til bobil.



**RIKTIGE
DEKK ER
VIKTIG**

Dekkmann

www.dekkmann.no

Klar for elbil-ferie?

Enten du skal kjøre rundt på kryss og tvers eller skal ha base på hytta er det lurt å ha ladeutstyret i orden til ferien.

Som NAF-medlem får du rabatt hos oss!



Pulsar Plus
ferdig installert
på hytta



Praktisk nødlader



Ladekabler
type 1 eller type 2

Besøk vår nettbutikk:
wallbox.no/naf

wallbox ™

Veiskilt

Road signs – Beschilderung – Verkeersbord – Signs – Merkkien



618

618 – Campingplass – Camp site – Campingplätze – Camping – Terrain de camping – Leirintäalue

Symbol brukes for campingplasser som er tilrettelagt for telt, campingvogner og bobil. Plassen kan i tillegg ha campinghytter.

GB: Symbol can be used for campsites that are suitable for tents, caravans and campervans. The site may also have camping cabins.

DE: Das Symbol bezeichnet Campingplätze, die für Zelte, Wohnwagen und Wohnmobile eingerichtet sind. Der platz kann zusätzlich über Hütten verfügen.

NL: Dit symbool wordt gebruikt voor campings die aangelegd zijn voor tenten, caravans en kampeerauto's. De camping kan bovendien over huisjes beschikken.

FR: Symbole utilisé pour les campings aménagés pour accueillir des tentes, des caravanes et des camping-cars. Le camping peut, en plus, avoir des chalets. FIN: Symbolia käytetään leirintäalueista, joka tarkoitettu telttailuun, matkailuvaunuille ja asuntoautoille. Alueella voi olla myös leirintämökkejä.

621 Bobilplass – Campervan site – Plätze für Wohnmobile – Stelplaats voor kampeerauto's – Emplacements pour camping-cars – Asuntoautoaikat



621

Symbol brukes for plasser som har minst 8 plasser som er spesielt beregnet for oppstilling av bobiler, og som ikke er beregnet for oppstilling av campingvogner. Dette kan være særskilte plasser i tilknytning til en campingplass, eller plasser reservert for bobilovernatting i eller i nærheten av bystrøk.

GB: Symbol can be used for sites that have at least 8 spaces that are specially designed to accommodate campervans and that are not designed to accommodate caravans. These may be specific spaces attached to a campsite or sites reserved for campervans in or near urban areas.

DE: Das Symbol bezeichnet Plätze, die über mindestens 8 Stellplätze verfügen, die ausdrücklich für Wohnmobile und nicht für Wohnwagen vorgesehen sind. Es kann sich dabei um spezielle Plätze handeln, die einem Campingplatz angeschlossen sind oder um reservierte Übernachtungsplätze für Wohnmobile in/oder der Nähe von Wohngebieten.

NL: Dit symbool wordt gebruikt voor terreinen die ten minste 8 plaatsen hebben die speciaal berekend zijn voor kampeerauto's en niet bedoeld zijn voor caravans. Dit kunnen afzonderlijke plaatsen zijn bij campings, of plaatsen die gereserveerd zijn in of in de buurt van steden voor overnachting in kampeerauto's.

FR: Symbole utilisé pour les terrains de camping possédant au moins 8 emplacements



622

spécialement conçus pour des camping-cars, et qui ne sont pas prévus pour des caravanes. Il peut s'agir d'emplacements séparés dans le cadre d'un camping, ou d'emplacements réservés aux camping-cars dans ou à proximité d'une agglomération.

FIN: Symbolia käytetään alueista, joilla on vähintään 8 paikkaa ja jotka on tarkoitettu erityisesti asuntoautojen paikoitukseen, ei matkailuvaunuille. Nämä voivat olla leirintäalueeseen liittyviä erityisalueita tai asuntoautojen yöpymisalueita, jotka sijaitsevat asutusalueen läheisyydessä.

622 Campinghytter – Camping cabins – Campinghütten – Campinghuisjes – Chalets – Leirintämökkit

Symbol brukes for steder som driver utleie av campinghytter og feriehuis.

GB: Symbol can be used for places with camping cabins and holiday homes for hire.

DE: Das Symbol bezeichnet Plätze, die die Vermietung von Hütten oder Ferienhäusern betreiben.

NL: Dit symbool wordt gebruikt voor plaatsen waar campinghuisjes of vakantiewoningen verhuurd worden.

FR: Symbole utilisé pour les sites qui louent des chalets et des maisons de vacances.

FIN: Symbolia käytetään paikoista, jotka harjoittavat leirintämökien ja kesämökkien vuokrausta.

Norsk Bobil og Caravan Club

- Norges største interesseorganisasjon for
bobiler og campingvogner



Som medlem får du blant annet:

- RABATT på propan
- RABATT på aktiviteter og opplevelser
- Hvert 8. døgn GRATIS på NBCC Topp Camping-plasser
- 20 % RABATT på overnatting på First Camp i Sverige
- Min. 45 ø/l RABATT på drivstoff
- 15 % rabatt på BilXtra
- Opptil 15 % RABATT på ferger
- GRATIS Camping Card International
- Treff med flotte turer og aktiviteter m.m.
- Juridisk bistand

Dessuten får du Norges største magasin for
campere rett i postkassa 6 ganger i året.

(verdi kr. 534,-)



**Alt dette og mye mer for
kun kr. 600,-
i medlemsavgift per år!**

Meld deg inn på
www.nbocc.no i dag!

Les mer om Norsk Bobil og Caravan Club og alle medlemsfordelene på www.nbocc.no eller ring 63 82 99 90.

Med forbehold om endringer i medlemsfordeler.

Medlemskapet løper til det sies opp.



Mobil: 934 62 943

www.toppcamp.no

E-post: post@isoleringogblikk.no

Drammen Isolering & Blikkenslagerforretning as



Toppcamp

Eksklusive tilbygg for campingvogner ★★★★★

Symbolforklaring

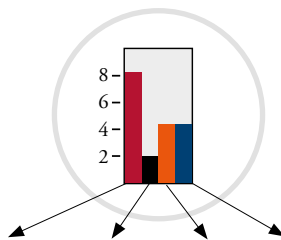
Symbols

Zeichenerklärung

Symboloolverklaring

Legende des symboles

Merkkien selitykset



NB!				
Symbolfargene refereres til søyle-diagrammets tekniske profil	Sanitær	Oppstillingsplass	Sevice	Aktivitet
The symbol colors are referred to the column diagram's technical profile	Sanitary	Lots	Service	Activities
Die Symbolfarben beziehen sich auf das technische Profil des Säulendiagramms	Sanitär	Stellplatz	Service	Aktivitäten
De symboolkleuren worden doorverwezen naar het technische profiel van het kolomdiagram	Sanitair	Locatie	Service	Activiteit
Les couleurs des symboles sont référées au profil technique du diagramme en colonnes	Sanitaire	Emplacement	Service	Activité
Symbolivärit viitataan pylväskaavion tekniseen profiiliin	Saniteetti	Sijainti	Palvelu	Toiminta

★ Nordisk klassifisering av campingplasser er en frivillig ordning, og stjernebedømmelsen går fra 1 til 5 / The stars are awarded from 1 to 5 according to the Nordic classification / die Sternebewertung reicht von 1 bis 5 nach der nordischen Klassifizierung / le classement par étoiles va de 1 à 5 selon la classification nordique / de sterrenclassificatie gaat van 1 tot 5 volgens de Nordische classificatie / Tähtiluokitus menee 1–5 pohjoismaisen luokituksen mukaan

▲ Campingplass /Camping site / Campingplatz/Terain de camping/ Camping / Leirintäalue

▲ Teltutleie / Tent hire / Zeltverleih / Tentverhuur / Location de tentes / Teltan vuokraus

🚐 Caravanutleie / Caravn hire / Campingwagen-vermietung / Caravanverhuur / Location de caravanes / Asuntovaununvuokraus

🏠 Rom / Rooms to let / Zimmer / Kamers / Location de chambre / Huoneita

🏠 Hytter / Cabins / Hütten / Hutten / Châlet / Mökkejä

🏠 Apt Leiligheter / Apartments / Apartement / Appartement / Apartements / Huoneistoja















🏠 Rorbu / Fisherman's cabin / Rorbu / Visserhuis / Maison de pêcheur / Kalamaja

🏠 Motell / Motel / Motelli

🏠 Vandrerhjem / Youth Hostel / Jugendherberge / Jeugdherberg / Auberge de jeunesse / Retkeilymaja

🏠 CKE Krever Camping Key Europe (CKE) / Requires Camping Key Europe (CKE) / Camping Key Europe (CKE) erforderlich / Camping Key Europe (CKE) verplicht / Camping Key Europe (CKE) exigée / Camping Key Europe (CKE) pakollinen









🏠 CCI Krever Camping Card International (CCI) / Requires Camping Card International (CCI) / Camping Card International (CCI) erforderlich / Camping Card International (CCI) verplicht / Carte de camping internationale (CCI) exigée / Camping Card International (CCI) pakollinen

-  Åpen hele året / All year open / Ganzjährig geöffnet / Hele jaar geopend / Ouvert toute l'année / Avoinna koko vuoden
-  Åpningstider / Opening hours / Öffnungszeiten / Openingtijden / Dates d'ouverture / Aukioloajat
-  Fullservice / Full service / Vollservice / Volledige service / Service complet / Täydellinen palvelu
-  Vegbeskrivelse (vegnummer; se kart) / Located near road No. (see map) / Lage bei oder in der Nähe v. Str. Nr. (siehe Karte) / Gelegen bij wegnr. (zie kaart) / Situé à côté / près de la RN n (voir carte) / Lähin kantatie (kts. kartta)
-  Hunder tillatt på campingplassen / Dogs welcome at the campsite / Hunde auf dem Campingplatz erlaubt / Chiens acceptés au camping / Honden toegestaan op de camping / Koirat sallittuja leirintäalueella
-  Hunder ikke tillatt på campingplassen / No dogs allowed at the campsite / Hunden nicht erlaubt auf dem Campingplatz / Chiens refusés au camping / Honden niet toegestaan op de camping / Koirat, joita ei sallita leirintäalueella
-  Antall dekar / No. of decares (divide by 4 for acres) / Hektar. Ar / Oppervlakte terrein ha. / Surface en milliers de m² / Hehtaaria
-  Kapasitet / Capacity / Kapazität / Aantal (stand)plaatsen / Capacité / Kapasiteetti
-  Løvskog / Deciduous forest / Laubbaumen / Loofbos / Forêt d'arbres à feuillage caduc / Lehtipuumetsä
-  Barskog / Conifer forest / Nadelwald / Naaldbos / Forêt d'arbres à feuillage persistant / Havumetsä
-  Blandingsskog / Mixed forest / Miscwald / Gemengd bos / Forêt d'arbres / Sekametsä
-  Gresslette, eng / Grassy / Rasen / Grasland / Prairie / Rouhokenttä
-  Skogsterreng 0–1 km / Forest / Waldgebiete / Bosgrond / Terrain boisé / Metsämaasto
-  Fjellterreng 0–1 km / Mountain terrain / Gebirge / Steen-/rotsbodem / Terrain motagneux / Tunturimaasto













■ Sanitær / Sanitary / Sanitär

-  Rom for funksjonshemmede / Room for handicapped persons / Behindertengerechthe Anlagen / Invalidentoilet / Toilettes pour handicapé / Inva WC
-  Kabinetter med varmt vann / Separate hot water cubicles / Washkabinen mit Warmwasser / Wascabine, warm water / Cabines de toilette avec eau chaude / Erilliset pesutilat, joissa lämmin vesi
-  Dusj / Shower / Duschen / Douche / Suihku
-  Familiebaderom / Family bath room / Familienbad
-  Mini-baderom / Mini-bathroom / Mini-Badezimmer / Mini-salle de bains / Mini-Badkamer / Mini Kylpyhuone
-  Stellerom / Nursing room / Wickelraum / Babywasruimte / Nurerie / Lastenhoitohuone
-  Hørtørrer / Hairdryer / Haartrockner / Sèche-cheveux / Haardreger / Hiustenkuivaaja
-  Stikkontakt / Electrical outlet / Steckdose / Prise électrique / Stopcontact / Sähköpistoke






■ Oppstillingsplass / Lots / Stellplatz

-  Tomtestørrelse ikke oppgitt / Lot size not indicated / Ohne angabe der parzellengröße
-  Tomtestørrelse 80 m² / Lot size / Parzellengröße
-  Tomtestørrelse 100m² / Lot size / Parzellengröße
-  Tomtestørrelse 120 m² / Lot size / Parzellengröße
-  Tomtestørrelse 140 m² / Lot size / Parzellengröße
-  Vanntilkopling / Water supply / Wasser / Eigen watertappunt / Raccord d'eau courante / Vesi
-  Avløp / Drain / Abfluss / Eigen riolering / Vidange / Viemäri
-  Strømtilkopling 230 V / Electric supply / Strohanschluss / Elektr. aansluiting / Prise électrique / Sähköjännite

Service / Service / Service

-  Reservasjonsmulighet /
Booking / Reservierung
-  Hjertestarter / Defibrillator /
Defibrillator / Défibrillatenr /
Defibrillator / Defibrillaattori /
-  Kredit-/betalingskort aksepteres
/ Credit cards / Kreditkarten /
Betaalkaart geaccepteerd / Cartes de
crédit / Luottokortteja hyväksytään
-  Kokemuligheter / Cooking facilities /
Kochgelegenheit / Kookgelegenheit /
Kitchenette / Keittomahdollisuus
-  Oppvaskkum med varmt vann / Sink with
hot water / Geschirrspüle mit Warmwasser
/ Vaatwasplaats - warm water / Evier avec
eau chaude / Tiskialtaat ja lämmin vesi
-  Stekovn / Frying-oven / Küchenherd /
Oven / Cuisinière avec four / Uuni
-  Mikrobølgeovn / Micro-oven / Mikroofen
/ Magnetron / Four à micro-ondes /
Mikroaaltouuni
-  Oppvaskmaskin / Dishwashing machine
/ Geschirrspülmaschine / Afwasmachine
/ Machine à laver la vaisselle /
Astianpesukone
-  Tøyvask med varmt vann / Sink for
laundry with hot water / Waschbecken
mit Warmwasser / Wasserette, warm
water / Evier pour linge avec eau chaude /
Pyykinpesupaikka ja lämmin vesi
-  Vaskemaskin / Washing machine /
Waschmaschine / Wasmachine / Machine
à laver / Pesukone
-  Tørketrommel el. –rom / Tumble dreyer
/ Trockenmaschine / Droogtrommel /
Séchoir / Kuivausrumpu tai huone
-  Trådløst internett / Internet access, wireless
/ Internetzugang per Hotspot (WLAN)
/ Draadloos internet / Accès Internet,
sans fil / Internet, langaton yhteys

-  Utleie av fiskeutstyr / Fishing gear for
hire / Angelausrüstung Verleih /
-  Båtutleie / Boat hire / Bootsverleih /
Verhuur boot / Location de bateaux
à rames / Soutuveneenvuokraus
-  Sykkelutleie / Cycle hire /
Fahrradvermietung / Verhuur
fietsen / Location de bicyclettes
/ Polkupyörävuookraus
-  Utleie av skiutstyr / Ski equipment
for hire / Skiausrüstung Verlei
-  Oppholdsrom / Common room /
Aufenthaltsraum / Algemene ruimte /
Salle commune / Yhteinen oleskeluhuone
-  Butikk 0–1 km / Grocery shop /
Laden / Winkel / Epicerie / Kauppa
-  Kiosk 0–1 km / Kiosque / Kioski
-  Gatekjøkken 0–1 km / Snack Bar / Imbiss
/ Snackbar / Mini Snack / Katukeittiö
-  Kafeteria 0–1 km / Cafeteria /
Cafeteria / Cafeteria / Kahvila
-  Matservering 0–1 km / Cafeteria-
Restaurant / Eetgelegenheid /
Service de repas / Ruokatarjoilu
-  Matservering m / øl og vin 0–1 km
/ Cafeteria-Restaurant w / wine and
Bier / Cafeteria-Restaurant m / Wein
und Bier / Eetgelegenheid - bier/wijn /
Service de repas avec le droit de vente de
vin et de bière / Olut ja viini tarjoilu
-  Matservering med alle rettigheter 0–1
km/ Cafeteria-Restaurant w / fully
licensed / Cafeteria-Restaurant m /
alle schankrechte / Eetgelegenheid
– volledige vergunning / Service de
repas avec le droit de vente de tous
types de boissons / Kaikki oikeudet
-  Øl og vin / Bier and Wine /
Bier und Wein / Bière en vin /
Bier en wijn / Olut ja viini
-  Alle rettigheter / Fully licensed / Alle
Schankrechte / Tous droits (boissons) /
Volledige vergunning / Kaikki oikeudet

-  Båtslipp 0–1 km / Slipway / Helling / Trailerhelling / Remonté pour bateaux / Venelaituri
-  Gjestehavn 0–1 km / Guest harbour / Gästehafen / Jachthaven / Port / Vierassatama
-  Norske propanflasker 0–1 km / Norwegian propane bottles / Norw. Propanflaschen / Noorse propaanflessen / Bouteilles de propane norvégiennes / Norjalaisia propaanipulloja
-  Tømmested for kjemikalie- wc / Chemical tank disposal / Entsorgungsanlagen für chemische Toiletten / Stortplaats chemisch toilet / Station de vidange pour WC chimique / Kemiiallisten käymälöiden tyhjennyspaikka
-  Tømming av mobil / Outlet mobil homes / Abwasser für Wohnmobile / Servicestation camper / Station de vidange pour de camping-car / Viemäri asuntoautoille










■ Aktivitet / Activities / Aktivitäten

-  Svømmebasseng 0–2 km / Swimming pool / Schwimmbad / Zwembad / Piscine / Uima-allas
-  Oppvarmet svømmebasseng 0–2 km / Heated swimming pool / Geheiztes Schwimmbad / Verwarmd zwembad / Piscine chauffée / Lämmitetty uima-allas
-  Barnebasseng / Children's pool / Kinderbecken /
-  Badeland 0–5 km / Waterland / Badeland / Zwembad / Aqualand / Vesipuisto
-  Badeplass 0–1 km / Bathing place 0–1 km
-  Lekeplass / Playground / Spielplatz / Speeltuín / Air de jeux / Leikkipuisto

-  Boblebad / Jacuzzi / Whirlpool / Bubbelpad / Bain à bulles / Poreallas
-  Badstue / Sauna
-  Solarium
-  Lekerom 0–1 km / Playroom / Spielzimmer / Recreatieruimte / Salle de jeu / Leikkihuone
-  Trimløype 0–1 km / Exercise track / Trimm-Dich-Pfad / Joggingbaan / Parcours de mise en forme / Kuntorata
-  Ballplass / Area for ball games / Ballspielgelegenhet / Balplaats / Terrain de football / Pallokenttä
-  Tennis 0–1 km / Tennis court / Tennisplatz / Tennis
-  Golfbane 0–10 km / Golf / Golfen / Terrain de golf / Golftra
-  Minigolf 0–1 km / Midgetgolf
-  Alpinlegg 0–10 km / Downhill skiing / Alpinmöglichkeiten / Skiën / Possibilités de ski alpin / Laskettelu
-  Sykkelmuligheter 0–1 km / Cycle / Fahrrad / Fietsen / Bicyclettes / Polkkupyörävuokraus
-  Turløype 0–1 km / Nature walks / Wandergebiet / Wandeln / Terrain de randonnée / Kävelyreitti
-  Skiløype 0–1 km / Skiing / Ski fahren / Langlaufen / Ski / Hiihtomäki
-  Utendørs grill / Barbecue / Grill im freien / Buitenbarbeque / Barbecue extérieur / Ulkogrilli
-  Fisking 0–5 km / Angling / Angeln / Vissen / Pêche / Kalastus
-  Dyr på plassen / Animals on site / Tiere auf dem Campinggelände

Priser / Rates / Preise / Prijzen / Prix / Leirintämaksut

- E** Enhetspriser: samlet pris for boenhet inklusive 2 - 4 personer avhengig av overnattingskategori.
Unit prices: the total price for the unit, including 2 to 4 persons depending on the accommodation category.
Stückpreise: der Gesamtpreis für das Gerät, darunter 2 bis 4 Personen je nach Übernachtungskategorie.
Prix unitaires: le prix total de l'unité, y compris les 2 à 4 personnes selon la catégorie d'hébergement.
Eenheidsprijzen: de totale prijs voor de eenheid, met inbegrip van 2 tot 4 personen, afhankelijk van de accommodatie categorie.
Yksiköhinnot: koko hinta yksikkönä, 2-4 henkilöä riippuen majoitus luokkaan.
- G** Grunnpriser: benytter adskilte priser for boenhet og personer.
Basic rates: using separate rates for residential unit and persons.
Basic tarife: mit separate Preise für Wohninheit und Personen.
Tarifs de base: utilisation des tarifs distincts pour l'unité d'habitation et des personnes.
Basistarieven: met behulp van aparte tarieven voor wooneenheid en personen.
Perusprosentteja: erillisillä hinnat asuin-yksikön ja henkilöiden.

-  Bobil / RV / Wohnmobil /
Camper / Matkailuauto
-  Caravan + bil / Caravan + car /
Caravan + Pkw / Camping-car
/ Caravan + auto / Caravane +
voiture / Matkailuvaunu + auto
-  Telt + bil / Tent + car / Zelt + Pkw / Tent
+ auto / Tente + voiture / Telтта + auto
-  Telt + motorsykel / Tent + motorbike
/ Zelt + Motorrad / Tent + motor /
Tente + moto / Telтта + moottoripyörä
-  Telt, alene / Tent, alone / Nur Zelt /
Alleen tent / Tente, seule / Pelkkä telтта
-  Voksen / Adult / Erwachsene(r) /
Volwassene / Adulte / Aikuinen
-  Barn 4-12 år / Child, 4-12 years /
Kind, 4-12 Jahre / Kind 4-12 jaar /
Enfant, de 4 à 12 ans / Lapsi, 4-12 v.
-  230
Elektrisitet / Electricity / Elektrizität /
Elektricitet / Électricité / Sähköliitäntä
-  Camping Cheque

Rabatt/Discount/Ermäßigung/ Remise/Alennus/Korting:



ADAC



FDM-medlemmer

ADAC-Mitglieder

ANWB-leden

ColorLine gäste/guests/gasten



Vi får deg trygt på veien til de beste opplevelsene!

- * Stort utvalg sommer, vinterdekk og felger til din bobil- og campingvogn!
- * 5-stjerners dekkhotell
- * Opptil 60 dager kostnadsfri kreditt
- * 80 avdelinger over hele landet
- * Service, kvalitet og kunnskap om riktig dekk til din bil

Les mer på www.dekkteam.no. Book gjerne tid hos oss på forhånd, så går det enda raskere, slik at du kan bruke tiden din på å kose deg på hjul. Velkommen til oss!

DekkTeam)))

Vi gjør veien tryggere
og hverdagen enklere.

ALLTID ÅPENT PÅ
www.kamafritid.no



HANDLE NÅR DU KAN



HENTE HVOR DU VIL

-Fraktfritt!



LES OG LAST NED
VÅRE KATALOGER



@kamafritid

Størst i Norden

Med flere enn 13 000 ulike produkter på lager er vi Nordens ledende tillbehørgrossist innen campingvogner og bobiler. Via vår OTS (Order To Store) bestiller du enkelt på vår hjemmeside og velger hvilken forhandler du vil hente ut din bestilling hos, fraktfritt!

Du finner våre forhandlere på over 80 forskjellige steder –bare i Norge!



Velg delbetaling eller faktura hos våre tilkoblede forhandlere.



www.kamafritid.no

HomeLine

FOKUS PÅ SMARTE OG UNIKE PRODUKTER

Til de gode kveldene



FLAMMELAMPER

Stemningsskapende LED-lamper med flammeeffekt. Trygg og god belysning ombord

- LED-pærer
- Oppladbart batteri
- Brukstid inntil 30 timer
- Blåtann høyttaler

Tåler regn!



449,-

449,-

Bluetooth

599,-

Se flere produkter på [target.no](#)

ELEKTRO - RADIO - TV - LAMPER - FRITID - SMARTE PRODUKTER

Til FDM-medlemmer



Velkommen til Norge! I denne guide er der 6 campingpladser, som drives af NAFs lokale afdelinger og hvor der gives rabat på overnatning. Her har FDM-medlemmer samme rabatfordel som NAF-medlemmer. Dette betyder 10 % rabat på det almindelige overnatningsgebyr (gælder ikke på elektricitet og sæsonaftaler) og 5 % rabat på hytte- og værelsesudleje. Disse rabatter gælder året rundt, dog ikke på priser, hvor der i forvejen er givet rabat. På kortet ser du, hvor i landet campingpladserne befinder sig og i henvisningen er der en sidereference til, hvor i guiden den enkelte plads er omtalt.

Velkommen til Norgesferie!
Husk at tage FDM-medlemskortet med!



Landsdel	Campingplads	By	Side
Østlandet	Larkollen Camping	Larkollen	39
	Nes Camping	Moss	39
	Drammen Camping	Drammen	63
Vestlandet	NAF Camping Steinsnes A/S	Egersund	78
Midt-Norge	Kviltorp Camping	Molde	111
Nord-Norge	Storvannet NAF Camping	Hammerfest	141

VELKOMMEN TIL NORGES STØRSTE OUTLETSENTER



**EN UNIK HANDLEOPPLEVELSE KUN
30 MINUTTER FRA OSLO!**

30-70% rabatt hele året
Gratis parkering & Ladestasjoner
Opplev over 150 av dine favorittmerker



OSLO
FASHION OUTLET VESTBY



Selvika ved Nasjonal turistveg Havøysund ©Foto: Per Ritzler / Statens vegvesen

**BL
AA** **BLAAFARVEVÆRKET**

22. mai - 19. september 2021

Gratis parkering og elbillading!

**Kun 75 km fra Oslo.
Flotte muligheter for
bobilovernatting i området!**



Årets store kunstutstilling: Theodor Kittelsen – Naturens ekko

Guidede turer i Koboltgruvene hver dag – Høydepunkter: Underjordisk hengebro og glassgulv!


• Fire stemningsfulle spisesteder • Museumsbutikker • Store park og turområder

3340 Åmot i Modum – Tlf 32 77 88 00 – blaa.no –   [blaa.no](https://www.instagram.com/blaa.no)



Nye steder. Alltid hjemme.

Når man bor i en campingvogn eller bobil skal livet være enkelt. Derfor har vi gått hele veien – og litt til – i vår anstrengelse etter å fylle våre bobiler og campingvogner med så mange smarte løsninger, funksjoner og bekvemmeligheter som er fysisk mulig. Vi har skapt campingvogner og bobiler som vi selv vil bo og leve i, for at du skal få det aller beste.



Alltid steget foran!

KABE

www.kabe.no



www.kamafritid.no Nordens største grossist av campingtilbehør!

Unike tilbehør for campingvogn, bobil og båt.

Bestill via hjemmesiden (OTS) og få varen levert fraktfritt til butikk.

KAMA
FRITID

Adria. Inspirasjon till nye eventyr



ADRIA

NO.ADRIA-MOBIL.COM

DISCOVER MORE
adria-mobil.com/inspirations

inspirations
magazine

Hvordan benytte guiden

Nedenfor viser vi et eksempel på hvordan en campingplass er presentert i denne campingguiden.

How to use the guide Wie man diesen Führer benutzt Instruction pour l'utilisation Hoe gebruikt u de gids? Näin käytät opasta

- Karthenvisning
- Map ref.
- Kartenhinweis
- Reference sur la carte
- Verwijzing op kaart
- Sijaninti kartalla
- QR-kode for smarttelefon
- QR Code for smart phone
- QR-kode für Smartphone
- Code QR pour telephone
- QR code voor Smartphone
- QR-koodi
- Teknisk profil
- Technical profile
- Technisches Profil
- Profil technique
- Technische profiel
- Tekninen profiili

205 - D3

HOKKSUND CAMPING AS

Stryken 73, 3300 Hokksund.
☎ (+47) 32 75 42 42
booking@hokksund-camping.no • www.hokksund-camping.no

★★★★ 6 GPS: N 59° 46.4083 E 9° 54.9433

Moderne velutstyrt 4-stjerners campinganlegg, tilpasset hele familien. Samlingssted for laksefiskere i Drammenselva. Ligger i rolige og idylliske omgivelser ved elva, kun 500 m fra Hokksund sentrum. Lunsj, middag, alle rettigheter. Laks fra Drammenselva. Utleie av trakkediler og sykkelbåter. Faste oppstillingsplasser fra 140 til 200 kvm. Nyhet: 6 nye leiligheter (55 kvm) og nytt sanitæranlegg i 2017. Det øvrige sanitærtilbu er totalrenovert.

15/5-15/9 15/5-15/9 → E135/Rv35. 100

280 84 275 230 80 100 140

300 300 280 250 250.
 30 100-1200. 600-1800. 1500-1800. F D M

- Priser i norske kroner
- Prices in NOK
- Preise in NOK
- Prijs in NOK
- Les prix en NOK
- Leirintämaxsut NOK
- Se symbolforklaring
- See key to symbols
- Symbole, siehe Zeichenerklärung
- Zie symbolverklaring
- Voir le tableau des symboles
- Katso merkkien selitykset
- GPS-koordinater i WGS84
- GPS coordinates in WGS84
- GPS Koordinaten in WGS84
- GPS-coördinaten WGS84
- Les coordinates WGS84
- GPS WGS84

Kjører du bobil?

**Eller kanskje
du går med planer
om å kjøpe bobil?**

Norsk Bobilforening jobber for å bedre din hverdag som bobilist. Som medlem hos oss får du rabatt på campingplasser, forsikring, strøm, verksteder, gass, advokatbistand, ferger + mye mer.

VÅRT TILBUD TIL DEG:

1 års medlemskap (12 måneder) til kun 550 kroner.
Bruker du rabattkoden NAF21, får du Shell kaffeavtale inkl. termokopp med NB-logo med på kjøpet.

Velkommen til Norges ENESTE rene bobilforening!




Meld deg inn på www.bobilforeningen.no
eller ring oss på tlf: 69 59 32 00 for en hyggelig prat.



Drømmer du om ny bobil eller campingvogn?

Så deilig å kunne våkne akkurat der du har lyst til hver morgen med både dusj, frokost og flott natur innen rekkevidde! I samarbeid med Nordea tilbyr vi våre NAF-medlemmer gunstig finansiering til både bobil og campingvogn. Sjekk ut hva lånet vil koste deg på naf.no/caravanlan og før du vet ordet av det har du plutselig både ny bobil – og ny utsikt hver morgen!



**NAF-
medlemmer
får gunstig lån og
forsikring til bobil
og campingvogn**

Priseksempel NAF Caravan med 35 % egenkapital
Effektiv rente 4,36 %, kr 150.000 o/5 år,
termingebyr kr 60, etableringsgebyr kr 2000.
Totalt kr 166.870. Prisen gjelder for NAF-medlemmer
på nye lån per 16.11.2020 og kan bli endret.
NAF Billån leveres av Nordea.

Les mer om Caravanlån

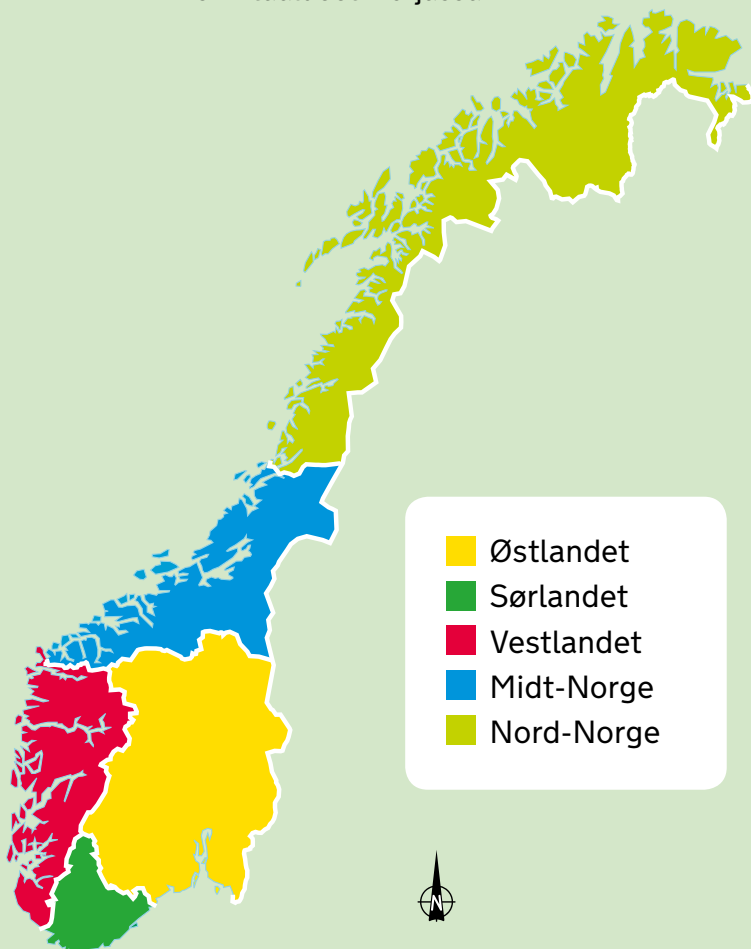


Les mer om dine medlemsfordeler på naf.no eller ring 23 21 31 00


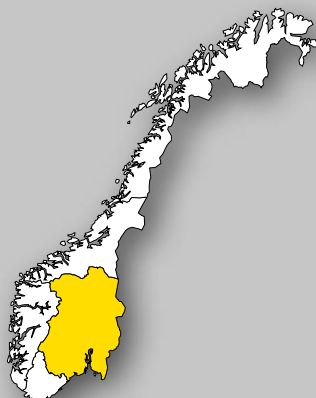


Campingplasser i Norge

Camping sites in Norway
Campingplätze in Norwegen
Campings in Noorwegen
Terrains de camping en Norvège
Leirintäalueet Norjassa



Østlandet



Oslo © Foto: Wikipedia

006 - E2

LARKOLLEN CAMPING

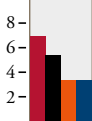
Nesetveien 24, 1560 Larkollen.

☎ (+47) 69 26 31 94

post@larkollencamping.no · www.larkollencamping.no

★★★▲ 11 🏠 B-D

GPS: N 59° 18.529 E 10° 41.305



Ligger flott til på Larkollneset ca. 20 km sør for Moss. En av Oslofjordens store idyller – kalles Norges Riviera. Nydelige badestrender, svaberg og fine turstier. For golfere ligger den flotte golfbanen på Evje ikke langt unna. I området mellom Larkollen sentrum og campingen er det fine gang- og sykkelstier i et vennlig landskap. Hundedusj.

1 1/4-30/9 FS 1/4-30/9 → Rv 119. 🐕 120

410 ▲ 🏠 🚰 🚿 🚽 🚻 🚰 🚿 🚽 🚻 🚰 🚿 🚽 🚻 🚰 🚿 🚽 🚻

R Credit Card 🍷 🍺 🍻 🍽️ 🍴 🍷 🍺 🍻 🍽️ 🍴 🍷 🍺 🍻 🍽️ 🍴

🚰 🚿 🚽 🚻 🚰 🚿 🚽 🚻 🚰 🚿 🚽 🚻

E 🚗 350. 🚙 350. 🚘 350. 🏍️ 185. ▲ 185.

🏠 610-1350. FDM 🏠 ANWB



003 - E3

NES CAMPING

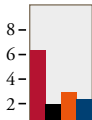
Nesveien 520, 1514 Moss.

☎ (+47) 69 27 01 76

post@nescamping.no · www.nescamping.no

★★★▲ 12 🏠 B-C

GPS: N 59° 28.827 E 10° 38.168



Meget populær barnevennlig langgrunn sandstrand. Storkiosk i resepsjonen. Ligger på Jeløy nordvestvendt ved Oslofjorden med utsikt til Tofte. Ca. 8 km. fra Moss sentrum. Godt turterreng for sykkel og spasering, og kort avstand til severdigheter, f.eks. Galleri F15 på Alby. Hytteuteie og døgnplasser. Plassen har også en stor stamme faste gjester på langtidsleie. Rabatt for NAF- og FIA-medl. NB! Smitteværstillegg: kr. 50,- pr enhet/døgn. Hengekøycamp; – se hjemmeside!

1 1/4-30/9 FS 1/4-30/9 → E 6. 🐕 70 290 ▲ 🏠

🚰 🚿 🚽 🚻 🚰 🚿 🚽 🚻 🚰 🚿 🚽 🚻 🚰 🚿 🚽 🚻

R Credit Card 🍷 🍺 🍻 🍽️ 🍴 🍷 🍺 🍻 🍽️ 🍴 🍷 🍺 🍻 🍽️ 🍴

🚰 🚿 🚽 🚻 🚰 🚿 🚽 🚻 🚰 🚿 🚽 🚻

E 🚗 350. 🚙 350. 🚘 350. 🏍️ 200. ▲ 200.

🚶 70. 🚰 40. 🏠 600-925. FDM 🏠 ANWB



005 - E3

VESTBY HYTTEPARK

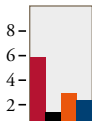
Hytteveien 11, 1540 Vestby.

☎ (+47) 64 95 98 00

info@vestbyhyttepark.no · www.vestbyhyttepark.no

▲ 36 🏠 B-E 56 🏠 40 🏠

GPS: N 59° 37.417 E 10° 43.581



Tilbyr overnatting i hytter-leiligheter-hybler og hotellrom i forskjellige størrelser. Alle våre enheter er over middels standard, våre hotell rom er nye fra 2015. Fra oss er det kort avstand til både badestrender, fornyelsesparken Tusenfyrd, Oscarsborg festning og hovedstaden Oslo. Det er ca. 5 minutter til Son og 40 minutter til Sveriges grense "Svinesund". Fra 1.oktober har vi åpent hele døgn. NB! Pris for telt beregnes til NOK 85,00/person. Velkommen til oss. NB! Priser: Se hjemmeside.

🌳 50 🏠 40 ▲ 🏠 🚰 🚿 🚽 🚻

🚰 🚿 🚽 🚻 🚰 🚿 🚽 🚻 🚰 🚿 🚽 🚻

R Credit Card 🍷 🍺 🍻 🍽️ 🍴 🍷 🍺 🍻 🍽️ 🍴 🍷 🍺 🍻 🍽️ 🍴

🚰 🚿 🚽 🚻 🚰 🚿 🚽 🚻 🚰 🚿 🚽 🚻







038 - E3  

EKEBERG CAMPING

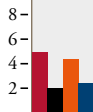
Ekebergveien 65, 1181 Oslo.

 (+47) 22 19 85 68  22 67 04 36

post@ekebergcamping.no · www.ekebergcamping.no

★★ 

GPS: N 59° 53.872 E 10° 46.508



Naturskjønn beliggenhet på Ekebergåsen ved Ekebergsletta, kun 11 minutters bussreise hvert kvarter til Oslo sentrum. Panoramautsikt over byen, med operaen, Barcode, slottet, faktisk helt til Holmenkollen! Skulpturparken med gangstier og spektakulære utsiktspunkter er nærmeste nabo og en liten spiserter leder til Ekebergrestauranten med utsøkt utsikt over sentrum og fjorden fra uterestauranten. Liten campingbutikk og snackbar på campingplassen, minigolf og hesteutleie like i nærheten. Vi tar forhåndsbooking online av oppstillingsplasser. NB! Priser: Se hjemmeside.

 1/6-1/9  80  700    

    80 200 



12 minutter til Oslo sentrum



Fra Ekeberg er det panoramautsikt over Oslo med Barcode, Slottet, Operaen og helt til Holmenkollen. Bo avslappende på Ekeberg med Oslos severdigheter, aktiviteter, kultur, shopping, servering og uteliv innen helt enkel rekkevidde! Busser til Oslo sentrum tar kun 12 minutter og går hvert kvarter! Blakker du deg i byen, er det faktisk helt over-

kommelig å spasere hjem gjennom Oslo Skulpturpark, med trivelige gangstier og spektakulære utsiktspunkt over byen. Ekeberg Camping er sommeråpen 1/6 - 1/9. Som regel finnes plass for drop in, men **ikke** til Norway Cup eller Tons of Rock*.



Ekebergveien 65 - 1181 Oslo • tel +47 2219 85 68 • post@ekebergcamping.no • topcamp.no/nb/ekeberg

* Stengt for vanlig camping under ToR 24-29/6.
Norway Cup må bestilles mer enn ett år i forveien



Oslo-opplevelser og campingidyll på én gang!

Bogstad Camping er idyllisk og landlig, med Bogstadvannet badeplass og Nordmarkas turterreng og skiløyper som nærmeste naboer. Samtidig er Oslos severdigheter, aktiviteter, kulturtilbud, restaurant, uteliv og shopping ikke langt unna: Gode kollektivforbindelser og kun 15 minutter med bil til Oslo sentrum!

55 hytter i forskjellige størrelser og hundrevis av vogn-, bobil og teltplasser med og uten strøm. Dagligvarebutikk, bensinstasjon og buss rett ved. Bogstad Camping er åpen hele året. Utenom fellesferien har vi ofte ledig kapasitet. Spør oss gjerne om tilbud på langtidsleie!



Bogstad



093 - E6

GJELTEN BRU CAMPING

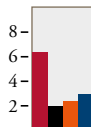
Søindalsveien 15, 2560 Alvdal.

☎ (+47) 973 23 588 📠 62 48 70 20

post@gjeltenbrucamping.no • www.gjeltenbrucamping.no

★★★ 🏠 13 🏠 B-D

GPS: N 62° 7.866 E 10° 34.129



Ligger idyllisk til ved elva Folla. Rolig familiecamping. Gode fiske- og bademuligheter. Godt utgangspunkt til mange severdigheter og aktiviteter. Av severdigheter nevnes: Aukrustsenteret – Aukrustmonumentet – Husantunet – Tronfjellet – Jutulhogget – Einunnaldalen – Alvdal Vestfjell – Rørø. Av aktiviteter finnes: Fiske – Glomma og Folla er fiskerike elver som er ettertraktet av sportsfiskere. Mange fjellvann med rikt fiske. Jakt – muligheter for småviltjakt. Natur og kulturstier.

📅 1 20/5-1/10 📅 15/6-1/9 → Rv 29. 🐾 8 🏠 40 🌲 🌲 🌲



🚗 240. 🚚 240. 🚗 240. 🏠 240. 🏠 140. 🏠 120. 🏠 40. 🏠 450-1000.



090 - F7

HUMMELFJELL CAMPING

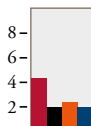
Rørøsveien 2930, 2540 Tolga.

☎ (+47) 62 49 72 58 📠 62 49 72 58

hummelfjellcamping@gmail.com.

★★★ 🏠 12 🏠 B-D

GPS: N 62° 26.818 E 11° 7.176



Fiskekort fås kjøpt på plassen for Glomma, Nøra og Vanngrøfta. Ca. 25 km syd for Rørøs og 33 km nord for Tynset. Mobilnummer 915 47 181.

📅 1 15/5-15/9 → Rv 30. 🐾 6 🏠 40 🌲 🌲 🌲



🚗 210. 🚚 210. 🚗 210. 🏠 210. 🏠 200. 🏠 200. 🏠 20. 🏠 45. 🏠 320-890.



089 - F7

RØSTE HYTTETUN & CAMPING

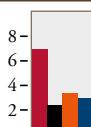
Rørøsveien 4025, 2550 Os i Østerdalen.

☎ (+47) 908 66 094

post@rostecamping.no • www.rostecamping.no

★★★ 🏠 12 🏠 A-D

GPS: N 62° 30.258 E 11° 15.563



Campingen ligger i Os, nord i Østerdalen, 12 km (10 min) fra Rørøs. Plassen er liten og familievennlig. Kort veg til ulike aktiviteter. fra Rørøs. Gode fiskemuligheter med Glomma, 150 m. fra plassen. 4 km. til alpinanlegg, og gode turmuligheter rett utenfor plassen hele året. Nørdalen natur og kulturstier, som ble kåret til Norges beste friluftsområde i 1999 ligger bare 5 km. fra plassen. TOS-arena med rulleskiøype om sommeren og skiløype om vinteren ligger bare 4 km fra plassen. Det er muligheter for kjøring med hundespann i nærheten.

📅 1 → Rv 30. 🐾 45 🏠 37 🌲 🌲 🌲



🚗 270. 🚚 270. 🚗 270. 🏠 270. 🏠 270. 🏠 270. 🏠 45. 🏠 350-1370.

031 - E4

STORENGA CAMPING AS

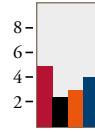
Østsidavegen 860, 2092 Minnesund.

☎ (+47) 970 33 309

storenga.camping@gmail.com



GPS: N 60° 23.847 E 11° 14.668



Selvbetjent campingplass med elektronisk registrering og betaling i automat. Ligger ved Vorma. Gode turmuligheter i skog og mark. Merkede stier, 15 km til Eidsvollbygningen. 10 km. til DS Skibladner, verdens eldste hjulbåt, hvor det arrangeres dagsturer på Mjøsa, Norges største innsjø. Smaragdletting i Europas eneste smaragdgruver – 5 km. Gamle Gullverket ca. 10 km. Feiring Jernverk ca. 10 km. Flott turterreng med merkede løyper. Brygger med slipp, 1 km til matvarebutikk (Kiwi) og gatekjøkken.

📍 1/5-1/9 Ⓢ 1/6-1/9 → Rv 177. 🐾 16 🏠 70 🌳 🌿 🏞️



🚗 230. 🚚 230. 🚙 230. 🏍️ 180. 🏎️ 180. 🚶 30. 🚰 15. 🚰 50.



059 - E4

TANGENODDEN CAMPING

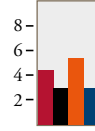
Reflling Hagens veg 54, 2337 Tangen.

☎ (+47) 901 98 917

info@tangenodden.no · www.tangenodden.no

🏠 1 🏠 16 🏠 B-E

GPS: N 60° 36.893 E 11° 15.608



Idyllisk beliggende ved Norges største innsjø, Mjøsa. 100 km nord for Oslo og 60 km nord for Oslo Airport Gardermoen, finner du Tangenodden Camping beliggende på sølsiden i naturskjønt område ved Mjøsa, i kort avstand fra Hamar. Fin badestrand med Mjøsas beste badetemperatur. Gode muligheter for vannaktiviteter; kano, kajakk og fiske. Nyt vår pizza eller andre enkle retter og forfriskninger (øl og vinrett) på vår uterestaurant. NB! EL-bil lading. Priser fra 2020.

📍 17/5-20/8 🐾 40 🏠 200 🌳 🌿 🏞️



🚗 300. 🚚 300. 🚙 300. 🏍️ 200. 🏎️ 200. 🚶 20. 🚰 20. 🚰 30. 🚗 690-690. 🏠 690-1290.



057 - E5

HEDMARKTOPPEN CAMPING

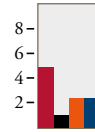
Limhusvegen 15, 2315 Hamar.

☎ (+47) 62 51 93 70

post@hedmarktoppen.no · www.hamar-hytteutleie.no

🏠 72 🏠 12 🏠 D 16 🏠

GPS: N 60° 49.172 E 11° 2.620



Overnatting på Hamar! Hedmarktoppen ligger i Hamar kommune, ca 3,5 km nord for Hamar sentrum og ca 2 km fra E6. Hyttene ligger idyllisk til ved inngangen til Furberget i landlige omgivelser. Flotte turmuligheter sommer som vinter (lysøyne). Ca 3,5 km til sentrum. Det er tilgang på buss ca 1 km unna. Skal du overnatte i Hamar til en fornuftig pris kan vi anbefale våre nye hytter. Bor du hos oss kan vi love deg fantastisk utsikt over byen og Mjøsa så langt øyet rekker! Hytteutleie hele året

📍 1/6-15/8 → E 6. 🐾 60 🏠 120 🌳 🌿 🏞️



🚗 270. 🚚 270. 🚙 270. 🏍️ 200. 🏎️ 200. 🚶 60. 🚰 60. 🚰 525-895. 🏠 1050-1745. 🏠 1050-1735.





Create your
experience. Lillehammer™

Welcome to

Lillehammer &

🇳🇴 Lillehammer - in the heart of Norway - is the ideal holiday destination for anyone in search of amazing adventures in the great outdoors. The town has some of the country's most spectacular scenery right on its doorstep. Your next adventure is never far away, and the opportunities for hiking, cycling, skiing or horseback riding are boundless. Our museums and cultural centres will leave you enriched and inspired. Lillehammer is a paradise for the active and offer a myriad of activities for the playful - summer as well as winter.



f dokkacamping.no

Dokka Camping

🇳🇴 Dokka camping is a all year campsite in Nordre Land. It is located in Landsbyen Dokka which has a large selection of shops and activities. We have 500 places for caravans and 15 cabins in different sizes, with a total of 60 beds. We have a large playground, a big festival area and in summer we can offer a variety of activities. We are close to the mountains and hills with many great hiking opportunities both summer and winter.

Storgaten 103, N-2870 Dokka / +47 951 56 440



skibladner.no f

Skibladner

🇳🇴 On vacation around Mjøsa? Take a trip on Skibladner - the world's oldest paddle steamer still in timetabled traffic. Daily departures (except Mondays) between 22th June and 15th August. First class restaurant where you can enjoy breakfast, sandwiches, salads or salmon, strawberries and coffee. Create a long lasting holiday memory with a trip this summer!

Booking/info: +47 61 14 40 80
skibladner@skibladner.no



Foto: Joakim Mangen

hunderfossen-camping.no

Hunderfossen Camping

🇳🇴 A family-friendly campsite. Walking distance to Hunderfossen Family Park, Hunderfossen Children's Farm, the Bob and Luge Track and the Norwegian Road Museum. 250 camping pitches with electricity, playroom, playground, restaurant, minigolf, swanboats, small shop.

Family bathrooms and mini bathrooms!

N-2625 Fåberg. Cabinrental +47 61 27 73 00.
camping@hunderfossen



Photo: Camilla Damgård/Maihaugen

maihaugen.no f

Maihaugen

🇳🇴 Maihaugen offers activities and experiences for the whole family. Enjoy the idyllic surroundings and experience life like in the old days.

The museum has more than 200 historic houses from as far back as the 13th century, to homes of the different decades of the 1900s. The collection includes Queen Sonja's childhood home. Grazing animals in the open-air museum.

All year you can take a peek into our historic houses, visit great exhibitions, the museum shop and our café.

Gudbrandsdalen

Photo: Samuel Andersen

f hafjell.no



Hafjell Bike Park

🇳🇴 Welcome to Norway's biggest Bike Park! Enjoy the thrilling experience of a day on a downhill bike, or take the Gondola to see the magnificent valley view, restaurant and ride our new pumptrack.

olympiaparken.no f



Olympiaparken

🇳🇴 In the Olympic arenas, you can experience exciting activities and events all year round. Try bob in the Nordic region's only bobsled track, test the city's funniest toboggan run or enjoy the best view of Lillehammer from the top of the ski jumping hill.

Photo: Joakim Mangen

f hunderfossen.no



Hunderfossen Fairy Tale Park

🇳🇴 **Hunderfossen Fairy Tale Park**
Among Norway's most popular and best rated tourist attractions. Close to Hunderfossen Camping. There are over 60 rides and places of interest for the whole family, included in the entrance fee.

+47 61 27 55 30. troll@hunderfossen.no

jorekstad.no f



Jorekstad Waterpark

🇳🇴 The biggest waterpark in the region, with indoor and outdoor pools. Large areas outside for sunbathing. Diving tower, water slides, water cannons, climbing wall and four swimming pools. Own play pool for children and heated pools outside and inside. Welcome to splashing and fun!



126 - E5

HUNDERFOSSEN CAMPING

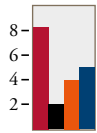
Fossekrevegen 90, 2625 Fåberg.

☎ (+47) Camping 61 27 73 00

camping@hunderfossen.no · www.hunderfossen-camping.no

★★★ ⚠ 53 🏠 B-E 12 ^{Apt}

GPS: N 61° 13.338 E 10° 26.357



Gangavstand til Hunderfossen Eventyrpark og et steinkast fra Hunderfossen stasjon. Hele Norges Eventyrpark ønsker velkommen til en eventyrlig dag med spennende og familievennlige attraksjoner for alle aldersgrupper! Norsk vegmuseum og den olympiske bob-& akrebane er også i gangavstand fra campingen. Hunderfossen Hotell & Resort ligger 100 meter unna. Lillehammer (14 km) og til Hafjell Alpinsenter (3 km). NB! Enhetsprisene inkluderer 4 personer. Elektrisitet er inkludert i enhetspriser for bil/caravan. Velkommen!



🚗 370. 🚚 370. 🚙 330. 🏍️ 275. 🏔️ 250. 🏠 45. 🏠 575-2500. ^{Apt} 1350-2950. ^{ADCC}



147 - D6

JOTUNHEIMEN FERIESENTER

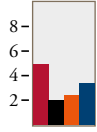
Heidalvegen 2930, 2676 Heidal.

☎ (+47) 907 63 738 ☎ 61 23 51 72

post@jotunheimenferiesenter.no · www.jotunheimenferiesenter.no

★★★ ⚠ 14 🏠 B-E

GPS: N 61° 43.813 E 9° 7.253



Jotunheimen Feriesenter ligger øverst i Heidal. 30 km fra Sjøa E6 - RV 257 og 2 km fra Randsverk RV 51, barnevennlig campingplass har minigolf og lekeplass. Grillkøkken tilbyr à la carte. Glimrende utgangspunkt for turer over Besseggen og Jotunheimen, Rondane og Dovrefjell nasjonalparker, samt turer til Vestlandet f. eks. til Geiranger og Trollstigen. Rafting, fiske, fjellturer og hestridning er populære aktiviteter i området. God plass for bil, campvogn og camper. Hytter i 3 standarder. NB! I enhetsprisen inngår 2 personer.



🚗 250. 🚚 250. 🚙 200. 🏍️ 45.



144 - D6

SÆTA CAMPING

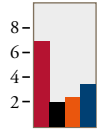
Gudbrandsdalsvegen 680, 2670 Otta.

☎ (+47) 990 09 658


bsaeta@online.no · www.saeta.no

⚠ 8 🏠 B-C

GPS: N 61° 43.683 E 9° 32.667



Ligger 4,5 km syd for Otta med strandlinje mot Lågen. Mælumfossen, et av dalens høyeste fossefall, ligger på den andre siden av Lågen. Gratis fiske på campingen. Egen fiskekonkurranse. Sykkel- og gangvei til Otta. Kort avstand til nasjonalparkene Rondane og Jotunheimen. Salg av fiskekort for Lågen og fjellvann. Nyrenovert sanitærlegg. Noen hytter med TV, en med dusj/wc. Sengetøy kan leies. Campingplassen er godt vedlikeholdt, og renhold prioriteres høyt. Gode og flate oppstillingsplasser for bil.



🚗 260. 🚚 260. 🚙 220. 🏍️ 170. 🏔️ 170. 🏠 30. 🏠 450-700.

141 - D6

OTTA CAMPING OG MOTELL

Veggumsvegen 103, 2670 Otta.

☎ (+47) 473 67 501

✉ post@ottacamping.no · www.ottacamping.no

📍 12 🏠 B 5 📅 7 🗺️

GPS: N 61° 46.334 E 9° 30.392

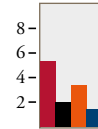
1,5 km. vest for Otta sentrum, Veggumsvegen – avkjøring fra R15 v/Bunker Oil. Ligger mellom elv og skogholt. 400 m strandlinje mot Otta elv. Salg av fiskekort. Lang solgang sommerstid. Fin kveldstur til Pillarguritoppen og Tho-kampen/Marcello Haugen hytta. Kort vei til Rondane.

📅 15/5-15/9 📅 15/6-15/9 → Rv 15. 🐾 15 🏠 50 📅 7 🗺️



🚗 225. 🚚 225. 🚙 225. 🏠 225. 🏠 150. 🏠 150. 🏠 40. 🏠 450-500. 📅 500-1800. 🗺️ 400-500.

📅 FDM 📅 ANWB 📅 ColorLine



150 - D6

LOM CAMPING

Sognefjellsvegen 29, 2686 Lom.

☎ (+47) 61 21 99 50

✉ booking@lomcamping.no · www.lomcamping.no

★★★ 📍 12 📅 8 🗺️

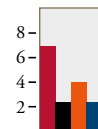
GPS: N 61° 50.061 E 8° 33.504

Lom Camping ligg 300 meter vest for Lom sentrum langs rv 55 i retning Sognefjellet. Fint utgangspunkt for turer til fots, sykkel eller bil. Galdhøpiggen, Glittertind, Besseggen. Kort veg til Vestlandets fjorder, Geiranger og Sognefjorden. Sommerski på Galdhøpiggen Sommerskisenter. Direkte booking: www.lomcamping.no.

📅 1/4-31/10 📅 1/6-31/8 → RV55. 🐾 10 🏠 30 📅 8



🚗 320. 🚚 340. 🚙 270. 🏠 270. 🏠 270. 🏠 30. 🏠 15. 📅 50. 📅 850-1500. 🗺️ 650-950.



159 - C6 📅 CKE 📅 COI

BISPEN CAMPING

Bispevegen 4, 2690 Skjåk.

☎ (+47) 414 36 108 📅 61 21 43 91

✉ bispen@online.no.

★★★ 📍 10 🏠 C-D

GPS: N 61° 52.900 E 8° 16.580

Ligger ved riksvei 15 på strekningen mellom Lom og Stryn, mellom Jotunheimen, Breheimen og Reinheimens mektige fjellmassiver. Kort vei til Bismo sentrum med butikker og andre fasiliteter. En idyllisk familiecamping for hele familien som ligger i rolige og trivelige omgivelser. Lekeområde for barn. Tennisbane. Sanitærannlegg, kjøkken med kokemuligheter, oppholdsrom, grillhytte og kiosk. Trådløs internett. Fint utgangspunkt for dagsturer i området, Jotunheimen og til vestlandets fjorder.

📅 1/6-15/9 📅 1/6-25/8 → Rv 15. 🐾 60 🏠 90 📅 8



🚗 250. 🚚 250. 🚙 180. 🏠 180. 🏠 150. 🏠 50. 📅 510-1000. 📅 ANWB





179 - D5

AURDAL FJORDCAMPING

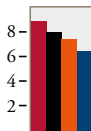
OG HYTTER AS Vestringslinna 252,

2910 Aurdal. ☎ (+47) 61 36 52 12

post@aurdalcamp.no • www.aurdalcamp.no

★★★★ 18 4

GPS: N 60° 54.932 E 9° 23.4



Ved Aurdalsfjorden. 800 m strandlinje. Lekeplass med trampolin, minigolfbane, fotballbane mm. Dansefester med levende musikk i sommerhalvåret. Oppholdsrom/tv-stue. Pub/kafeteria med alle rettigheter. Gratis trådløst internett. Gratis fiske. Flott terreng for sykkel- og fotturer. Valdres Golf: 2,5 km. Valdres Alpenser: 6 km. Godt løypenett og løysløyper. 18 utleiehytter i forskjellige prisklasser. Døgnplasser ned til vannet. Tilrettelagt for vogner og bobiler. NB! Nye flotte leiligheter. Nytt topp moderne servicebygg. Nye oppstillingsplasser ned til vannet spesielt tilrettelagt for bobiler.



280. 280. 280. 200. 150. 50. 500-1100. 1100-1400.



182 - D5

BJØRKESTØLEN CAMPING

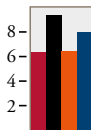
Pardisvegen 16, 2923 Tisleidalen.

☎ (+47) 905 96 789

post@bjorkestolen.no • www.bjorkestolen.no

★★★★ 11

GPS: N 60° 52.138 E 9° 13.175



Helårs camping v/ Golsfjellet. Store og solrike tomter m/K-tv. Kostlige hytter. Velutstyrt lekeplass med bla. trampoliner og tråkkebiler. Turstier og fine sykkelveier. Tråkkebåter og bademuligheter. 15 km til golf. Bra fiske i Tisleia elv, og GRATIS fiske i egen ørretdam. Kiosk/ kafe og pub. Tilstelninger, grillpaly og musikk og dans, etc. Gratis trådløst internett til hytter og vogner. Skiheiser, og 120 km maskinprep. Turløyper ut fra plassen. 400m til dagligvare. Barnevennlig.



260. 260. 260. 180. 180. 40. 500-1100.



173 - D5

FOSSEN CAMPING

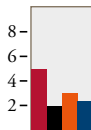
Bygdivegen 657, 2900 Fagernes.

☎ (+47) 61 36 35 34

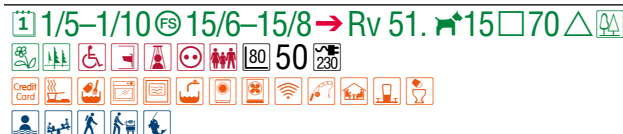
fossencampingfagernes@gmail.com.

★★ 15

GPS: N 61° 1.993 E 9° 10.578



Rolig familiecamping 6,5 km nord for Fagernes. Godt utgangspunkt for dagsturer i Jotunheimen. Kort vei til skytebane, cross-senter og folkemuseum. 17 km til golfbane. Fritt ørretfiske for plassens gjester. Gode bademuligheter. Gratis Wi-Fi. Grillmuligheter ved elva. Fine turmuligheter i utrafikkert område. NB! Priser fra 2020.



190. 190. 190. 130. 120. 10. 50. 350-600.

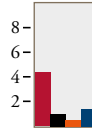


217 - D4

ØRPEN CAMPING

Krøderfjordveien 2170, 3536 Noresund.

☎ (+47) 32 14 88 12



⚙️ 6 🏠 B


GPS: N 60° 12.733 E 9° 38.182

Ligger ved Krøderfjorden. Her er gode fiskemuligheter og muligheter for båtutur med Kryllingen. Fint utgangspunkt for besøk på Norefjell-Krøderbanen, Eventyrslottet Villa Fridheim, Ringnes Gaard og Blaaafargeverket. Sentral beliggenhet for dagsturer i skog- og fjellområder.

📍 1/5-30/9 Ⓢ 1/5-30/9 → Rv 7. 🐕 10 🏠 30 ▲



? 25 🏠 230



208 - D3

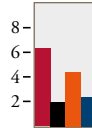
☑️ CC

NATVEDT CAMPING

Øst Modumveien 206, 3370 Vikersund.

☎ (+47) 907 69 070

✉ camping@natvedt.no • www.natvedt.no



★ ★ 🏠 4 🏠 B-C 🏠 Apt

GPS: N 59° 58.451 E 10° 1.193

Rolig, idyllisk familieplass ved Tyrifjorden. Egen badestrand. Blaaafargeverket. Krøderbanen. Vikersundbakken. Fra vei Rv35 Hokksund-Hønefoss. Ta av Vikersund S og kjøør 4 km på vei 284. Gode fiskemuligheter i Tyrifjorden og i tjern i Finnemarka. Fine skogsturer i Finnemarka.

📍 1/5-20/9 Ⓢ 1/6-1/9 → Rv 284. 🐕 15 🏠 60 ▲



🚗 350. 🚚 350. 🚚 350. 🏠 300. 🏠 300.

🚗 40. 🚗 40. 🚚 600. 🚚 600. 🏠 350-700. 🏠 Apt 900.



22. mai - 19. september 2021

Gratis parkering og elbillading!

Kun 75 km fra Oslo.
Flotte muligheter for
bobilovernatting i området!



HOKKSUND CAMPING

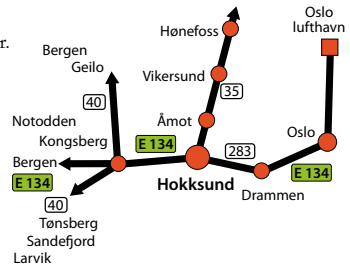


E 134 - Rv 35 N 59° 46' 24,5" E 09° 54' 56,6" WGS84

Velkommen til oss!

Hokksund Camping ligger fint til ved elva og kun 500 meter fra sentrum. Kafeteria m/rettigheter. Helårs-hytter, rom, familierom og store faste plasser. 2-5 stjerners hytter og moderne leiligheter. Nytt 5-stjerners sanitæranlegg. Gjestebrygge og helipad. Ladestasjon for EL-biler 7.5 kw. Fiskekortsalg for laksefiske i: Nedre Eiker - Hokksund - og Åmot. Årlig By og Laksefestival i august. Wifi tilgang over hele plassen. Lekeplasser, grillplasser, leie av tråbåter, sykler og tråbiler. Vi har utvidet campingområdet og har nå ledige plasser fra 140 til 200 m²

Hokksund Camping as tlf. +47 32754242 www.hokksund-camping.no
e-mail: booking@hokksund-camping.no



www.hokksund-camping.no





255 - D3

HOLMAN CAMPING

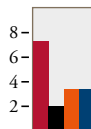
Numedalsvegen 5244, 3626 Rollag.

☎ (+47) 980 91 905

perhellum@hotmail.com · www.holman-camping.no

★★▲ 8🚐B-D 1🏠

GPS: N 60° 0.883 E 9° 15.291



Campingplassen ligger inntil Numedalslågen som er kjent for godt ørretfiske. Det er gode turmuligheter med en opparbeidet tur/sykelsti til Rollag stavkirke og bygdetunet. Kort vei til Vegglifjell og Blefjell med mange gode turmuligheter. Plassen ligger i utkanten av Trillemarka/Rollagfjell, et naturreservat på 100.000 dekar.

📍 15/5-30/9 Ⓢ 20/6-20/8 → Rv 40. 🐾 8 🏠 45 ▲



🚗 240. 🚚 240. 🚙▲ 220. 🏍️▲ 200. ▲ 170.

🚲 30. 🏠 300-850. 🏠 500-800. 🌐 ColorLine



252 - C4

HALLANDTUNET CAMPING

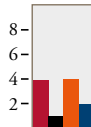
Bygdeveien 83, 3588 Dagali.

☎ (+47) 900 27 100

post@hallandtunet.no · www.dagalihotel.no

★★▲ 2🚐D

GPS: N 60° 24.955 E 8° 27.287



Campingplassen ligger vent mot syd, lunt og fint i skogsterreng, 150 m fra Dagali Hotell. Gjester kan benytte hotellets fasiliteter. Dagligvarer 1 km. Sommer: Guidede turer i fjellet, spaserveier/turstier, sykkelveier, fiske i elv og vann, rafting, motorsport. Vinter: Preparerte turløyper, lysløype, Dagali Skisenter med 4 bakker og barneheis, 1,9km akebakke, isfiske, elgsafari med belttevogn, motorsport.

📍 → Rv 40. 🐾 16 🏠 40 ▲



🚗 200. 🚚 200. 🚙▲ 200. 🏍️▲ 130. ▲ 80.

🚲 25. 🏠 20. 🏠 50. 🏠 800-1300.



Nye steder. Alltid hjemme.

Når man bor i en campingvogn eller bobil skal livet være enkelt. Derfor har vi gått hele veien – og litt til – i vår anstrengelse etter å fylle våre bobiler og campingvogner med så mange smarte løsninger, funksjoner og bekvemmeligheter som er fysisk mulig. Vi har skapt campingvogner og bobiler som vi selv vil bo og leve i, for at du skal få det aller beste.

Alltid steget foran!

KABE

www.kabe.no

251 - C4

GEILO HYTTER OG CAMPING

Lauvrudvegen 11, 3580 Geilo.

☎ (+47) 57 99 99 99

info@campinggeilo.no • www.campinggeilo.no

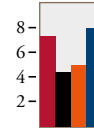
★★★ 12 🏠 C-E

GPS: N 60° 32.552 E 8° 14.096

Velkommen til Geilo Hytter og Camping – sentralt på Geilo. 12 hytter av ulike størrelser, kapasitet for 26 bobiler og teltplasser. Renoveret sommer 2018, nytt sanitær-anlegg, oppgradering av hytter og asfalterte oppstillingsplasser for bil. Sentralt i nasjonalparklandsbyen Geilo, lett tilgjengelig fra RV7. Geilo er en komplett helårsdestinasjon med aktiviteter, eventer og arrangementer for hele familien. Kort gåavstand til Geilo sentrum, restauranter, hoteller og shopping. Vi ønsker deg varmt velkommen til oss! NB! Enhetspriser for bilbil/caravan inkl. elektrisitet.



🚗 350. 🚚 350. 🚙 250. 🏍️ 250. 🏠 250. 🏠 500-1600.



Experience Norway while you travel from campsite to campsite along the Panorama Road.

Lillehammer • Hunderfossen
Åndalsnes • Olden • Brekke • Bergen
Geilo • Hokksund • Oslo

250 - C4

ØEN TURISTSENTER OG GEILO VANDRERHJEM

Lienvn. 139, 3580 Geilo. ☎ (+47) 32 08 70 60

post@oenturist.no • www.oenturist.no

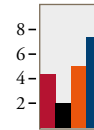
★★★ 17 🏠 B-D 10 🏠

GPS: N 60° 32.668 E 8° 14.275

Øen ligger 2 km øst for rundkjøringen i Geilo sentrum. Koselig og familievennlig feriesenter med overnatting i hytter, leiligheter, rom, telt, bilbil og campingvogn. Fasiliteter: kafe, gratis internett, fitnessrom, boblebad, badstue, grillhytte, gratis fiske i elven. Mulighet for vandreturer, ridning, rafting, sykling, golf, kiting, snowboard og langrenn. Det finnes 3 fabrikkutsalgslike i nærheten. 2 km til skiheisene med gratis skibuss. Langrennsløper direkte fra turistsenteret. NB! Ved spesielle arrangement kan det være andre priser.



🚗 340. 🚚 340. 🚙 340. 🏍️ 200. 🏠 200. 🏠 30. 🏠 15. 🏠 30. 🏠 550-990. 🏠 800-1600. 🏠 390-1490. FDM ANWB ColorLine





246 - D4

SATASLÅTTEN CAMPING

Strendovegen 29, 3570 Ål.

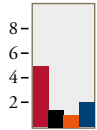
☎ (+47) 32 08 55 92

sataslaatten.camping@gmail.com • www.sataslaatten.webs.com

★★▲ 15 🏠 B

GPS: N 60° 39.124 E 8° 37.580

Plassen ligger lunt og usjenert til på sydsiden av Hallingdalselva. 4 km nedenfor Ål sentrum. Meget gode tur- og fiskemuligheter både i nærområdet og på fjellet.



📍 1/5-30/9 Ⓢ 1/6-1/9 → Rv 7. 🐾 30 🏠 150 ▲



📶 ? 70 📶 230



🚗 240. 🚚 240. 🚙 220. 🏍️ 180. ▲ 180. 📶 30. 🏠 340-460.



247 - C4

BIRKELUND CAMPING

Hovsvegen 50, 3577 Hovet i Hallingdal.

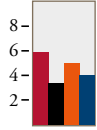
☎ (+47) 471 44 714

info@birkelundcamping.no • www.birkelund-camping.com

★★▲ 14 🏠 B

GPS: N 60° 37.150 E 8° 13.164

Plassen er en koselig og familievennlig campingplass og et naturlig utgangspunkt for fjellturer, (flue)fiske, sykkelturet, vinteridrett eller om du bare skal oppleve mektig natur. I romslige og usjenerte omgivelser ligger 14 hytter (med oppvarming) med plass fra 2 til 6 personer. Hyttene har alt nødvendige utstyr for selvhushold. I gratis badstue kan du slappe av etter en lang dag på tur eller i skibakken. Et unikt reisemål i naturskjønne omgivelser!



📍 1/1-31/12 → Rv 50. 🐾 13 🏠 45 ▲



🚗 265. 🚚 265. 🚙 265. 🏍️ 195. ▲ 195.

📶 35. 🏠 650-890. 📶 ANWB 📶 ColorLine



295 - D2

KJØRSTRANDA FAMILIECAMPING

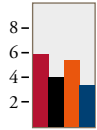
Kjør, 3294 Stavern. ☎ (+47) 33 19 57 30

kjaerstr@online.no • www.kjaerstranda.no

▲ 1 🏠

GPS: N 58° 58.736 E 9° 57.409

250 meter lang barnevennlig badestrand. Denne består av finkornet sukker-sand og det er langrunn i en avstand av 75-150 m fra land. Merkede turstier (Kyststien). Kafeteria, kiosk, butikk. Egen lekeplass til de minste samt moderne toalett/dusjfasiliteter. Kjørstranda kjennetegnes ved at naturlig vekst av trær og busker ikke er ryddet vekk. Hvis det ikke er til hinder for plassering av vogner og tilbehør ønsker vi å bevare så mye som mulig av naturen rundt oss. Vi har egen marina bak en solid molo bygget av enorme steinblokker. Her er det mulig å leie plass til småbåter. NB! Priser: Se hjemmeside.




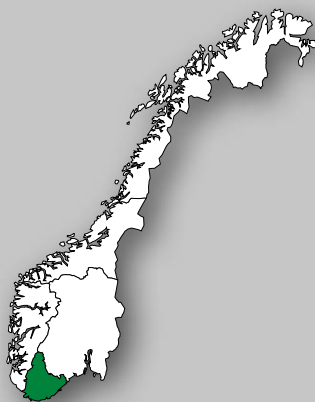
📍 1/5-1/9 Ⓢ 1/5-1/9 → Rv 301. 🐾 30 🏠 270 ▲

📶 180 100 235 📶 210 📶 230





Sørlandet



Grimstad © Foto: Wikipedia

374 - C1

MØGLESTU GÅRD CAMPING

Møglestu Gård, 4792 Lillesand.

☎ (+47) 911 16 408

telle-d@online.no

⚓ 2 ⚙ 2 ⚙ B

GPS: N 58° 15.542 E 8° 21.79

Plassen er anlagt med tanke på gjester som ønsker å tilbringe sin ferie i fredelige omgivelser. Kun 1 km ifra Lillesand Senter med Rema 1000, Kiwi, Meny, Coop Extra, Europris, Power og masse andre butikker. 1,5 km ifra Lillesand sentrum med alle fasiliteter som foregår der i vakre Sørlandsbyen om sommeren. NB! Utenom åpningstid på bestilling.

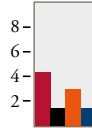
🏠 1/6-1/9 Ⓞ 1/6-1/9 → Rv 402. 🚫 5 📏 30 ⚠️ 🌳 🏕️ 🌲 🏞️



? 22 ⚙ 230



ColorLine



366 - C1

BORNES CAMPING

Setesdalsvegen 942, 4720 Hægeland.

☎ (+47) 901 35 829

post@bornescamping.no • www.bornescamping.no

⚓ 11 ⚙ B-E 3 ⚙

GPS: N 58° 25.003 E 7° 46.817

Ligger i naturskjønne omgivelser 40 km nord for Kristiansand. En liten moderne camping med alle fasiliteter. Vi har mulighet for sommer-, vinter- og helårs-camping, med oppstillingsplasser - lunt beliggende. Foruten oppmerkede turområder på stedet, ligger plassen nær Setesdalsbanen(29 km), Setesdal Mineralpark(18 km), Raftingsenter(30 km) og Kristiansand Dyrepark(50 km) En barnevennlig ferieplass og et utpreget familiested med bad- og fiskemuligheter.

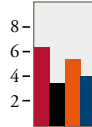
🌳 Ⓞ 1/5-1/9 → RV9. 🚫 50 📏 70 ⚠️ 🌳 🏕️ 🌲 🏞️

♿ 🚫 🏠 🌳 🚗 📏 80 20 🚗 7 🚗 90 ⚙ 230



🚗 250. 🚗 250. 🚗 250. 🚗 160. 🚗 140.

♿ 25. 🚗 15. 🚗 40. 🏠 550-1100. 📏 1350. ColorLine



365 - C1

KILEFJORDEN CAMPING

Ivelandsvegen 2, 4737 Hornnes.

☎ (+47) 405 43 663

info@kilefjorden.com • www.kilefjorden.com

⚓ 13 ⚙ B-D

GPS: N 58° 28.004 E 7° 47.751

47 km fra Kristiansand like ved RV 9, ligger Kilefjorden Camping i naturskjønne, med elg, rådyr, fugler og bever, i omgivelser ved elva Otra. Gode muligheter for fiske. Vi har hytteutleie og fine oppstillingsplasser for bobiler, campingvogner og telt. Kiosk med ferskt brød hver dag.

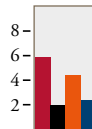
🌳 Ⓞ 1/6-1/8 → Rv9/Rv403. 🚫 20 📏 50 ⚠️ 🌳 🏕️ 🌲 🏞️

♿ 🚫 🏠 🌳 🚗 📏 50 ⚙ 230



🚗 250. 🚗 250. 🚗 250. 🚗 150. 🚗 150.

♿ 250. 🏠 300-1100. ColorLine

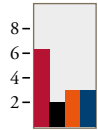




362 - C1

HORNNES CAMPING

Hornnesvegen 12, 4737 Hornnes.
☎ (+47) 37 93 03 05
post@hcamp.no · www.hcamp.no
★★★▲



GPS: N 58° 33.172 E 7° 46.895

Ligger på en odde ut i elven Otra. Gode bademuligheter med de 700 meterne med strand som kommer inn rundt campingen. Oppstillingsplasser til telt, campingvogner og bobiler der du selv kan velge om du ønsker en soflytt plass eller en mer i skyggen inne iblandt høye furutrær. Mange aktiviteter og serverdigheter i nærheten. Store muligheter for de som er interessert i tur og friluftaktiviteter. Det er også muligheter for de som vil ha mer fart og spenning med klatreskogen, rafting og go-cart for å nevne noe. Nærmeste tettsted er Evje, 5 km lenger nord.

1 15/5-15/9 25/6-15/8 → Rv 9/Rv 42. 🐾 40

100 ▲ 100

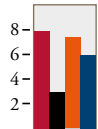
190. 190. ▲ 190. ▲ 100. ▲ 100.
▲ 20. ♀ 10. ♂ 30.



368 - B2

SØLVGÅRDEN HOTELL & FERIESENTER AS

Setesdalsvegen 3214, 4748 Rysstad. ☎ (+47) 37 93 61 30 37 93 61 09
post@solvgarden.no · www.solvgarden.no
★★★★★▲ 23 17 5



GPS: N 59° 5.763 E 7° 31.63

Stille og rolig familiecampingplass. Spesielt gode fiskemuligheter. Oppmerkede tur- og trimløyper. Masse severdigheter/attraksjoner i området. Ypperlig sted som basecamp for utflukter i alle retninger! Feriesenteret har gjennomgått betydelige oppgraderinger med bla. bygging av hotell, nye restauranter, nytt 5-stjerners sanitæranlegg m.m. Nord-Europas lengste Via Ferrata 3 km fra plassen.

1 1/5-1/11 1/6-15/8 → Rv 9. 🐾 15 ▲

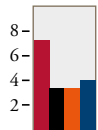
290. 340. ▲ 290. ▲ 225. ▲ 195. ♀ 30. ♂ 30. ♂ 40. 1265-2460. 600-1560. 1330-1880.



369 - B2/C2

FLATELAND CAMPING OG HYTTESENTER ANS

Setesdalsvegen 3913, 4747 Valle. ☎ (+47) 950 05 500
post@flatlandcamping.no · www.flatlandcamping.no
★★★▲



GPS: N 59° 14.614 E 7° 28.510

En av de mest barnevennlige campingplassene i Setesdalen. Vantrampoline, hoppepute og lekehytte som barna kan kose seg med. Gode bade- og fiskemuligheter. Kiosk med dagligvarer. I høysesongen får du også kjøpt ferskt brød og rundstykker hver morgen. Moderne toalettanlegg. Tømmerom for kjemikalietaletter og tømmerom ute for bobiler.

1 20/5-5/9 → Rv. 9. 🐾 13 ▲

200. 200. ▲ 180. ▲ 180. ▲ 180.
▲ 10. ♀ 10. ♂ 30.





402 – B1

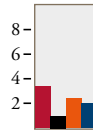
SVINDLAND CAMPING

Svindlandsveien 71, 4485 Fedå.

☎ (+47) 900 32 901

✉ camp@svindlandcamp.no

🏠 12 🏠 B-C



GPS: N 58° 16.761 E 6° 47.779

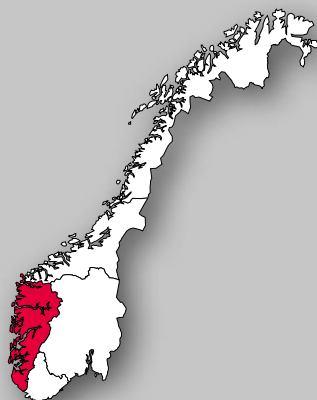
I Kvinesdal. I løpet av 1 times kjøring kan du oppleve fjorden, smale og brede dalføre som varierer mellom skogsterreg og gårdsbruk, elver med fosser og stryk, stille vann og høyfjell. Naturen, med alt den har å by på gjennom skiftende årstider og varierte opplevelser, finner du i rikelig monn – enten du ønsker en dagstur i fjellet, eller bare en kort rusletur på kveldstid. Ypperlig utgangspunkt for kortere eller lengre opplevelseturer i det sydlige Norge. Velkommen til et trivelig opphold!

📍 1/6–30/9 📞 20/6–31/8 → E 39. 🐕 10 🏠 40 △



Lindesnes fyr © Foto: Colourbox.

Vestlandet



Bergen, Brygge © Foto: Wikipedia



422 - A2/A3

HJELMELAND CAMPING & HOSTEL

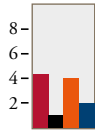
Vågavegen 28, 4130 Hjelmeland.

☎ (+47) 465 59 201

hjelmelandcamping@gmail.com

📍 20 🏠 8 🛏 B-D

GPS: N 59° 13.988 E 6° 10.27



Stedet ligger vakkert til ved fjorden, sentralt i Hjelmeland. Gode tur- og fiske-muligheter. Badestrand – robåter. Attraksjoner i nærheten: Preikestolen og Skomakernibba. Velkommen!

🌳 🐕 7 🏠 20 📶 🚰 🌿 🚰 🏞



📄 ? 12 📄 230



ColorLine



425 - B3

SAUDA FJORD CAMPING

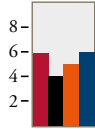
Sjøen 12, 4208 Saudasjøen.

☎ (+47) 52 78 18 00

aud-hege@saudafjordcamping.no • www.saudafjordcamping.no

★★★★ 📍 18 🏠 D 1 📄 20 📄

GPS: N 59° 38.43 E 6° 18.57



Det store og velkjente Sauda Fjord Camping med vakkert grøntanlegg ligger ved fjorden i Saudasjøen. Her kan du fiske fra land eller leie båt, flotte nærliggende turområder. Ta en svømmetur på stranden, spille golf, masse natur venter på deg! Besøke arkitekt bygget i allmannajuvet til Peter Zumthor. Kort avstand til Trolltunga og Preikestolen. Sauda er et perfekt sted for aktiviteter og Opplevelser fra fjord til fjell.

🌳 → Rv520. 🐕 44 🏠 100 📶 🚰 🌿 🚰 🏞

♿ 📄 ? 100 📄 230



🚗 250. 🚚 250. 🚗 150. 🏠 150. 📄 150.

🏠 880-1050. 📄 2500-3300. 📄 450-650. ColorLine



442 - A2/A3

SKUDENESCAMPING LTD.

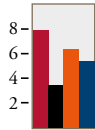
Postveien 129, 4280 Skudeneshavn.

☎ (+47) 920 98 565

post@skudenescamping.no • www.skudenescamping.no

★★★★ 📍 9 🏠 B-E 2 📄

GPS: N 59° 9.375 E 5° 14.575



Velkommen til Skudenescamping, helårsåpen, campingplass på Karmøy med 2, 4 og 5 stjerners hytter! Overnatting campingplass for bil, telt og campingvogn. Skudenescamping – en perle på sørspeisen av Karmøy. NB! Priser vedrørende hytter og leiligheter er inklusiv vask og oppredde senger.

🌳 📄 1/1-31/12 → Rv47. 🐕 20 🏠 35 📶 🚰 🌿 🚰 🏞

♿ 📄 80 100 35 📄 230



🚗 200. 🚚 200. 🚗 200. 🏠 200. 📄 170.

📄 25. 📄 15. 📄 50. 🏠 750-1800. 📄 1100-2400. ColorLine



472 - A4

LANGENUEN MOTELL OG CAMPING

Børtveit 293, 5414 Stord. ☎ (+47) 53 49 58 15

info@langenuen.com • www.langenuen.com



GPS: N 59° 54.051 E 5° 30.503

Et ideelt utgangspunkt for ferie ved fjorden. Vi ligger mellom Haugesund og Bergen ved E39 på øya Stord. For telt, campingvogn eller bilbil har vi et areal med gress og fine plasser oppå grus. Fine fiskemuligheter! Salg og utleie av fiskeutstyr.

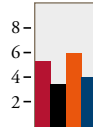
1 15/5-15/9 FS 15/5-15/9 🐾 27 □ 18 △ 🏕️ 🌿 🌲 🏞️



80 15 230



E 🚐 390. 🚗 350. 🚗 250. 🏍️ 200. ▲ 170.
🚶 40. 🚰 50. 🏠 630-1900. 📞 790-1200.



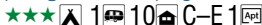
480 - B4

SUNDAL CAMPING

Sundalsvegen 654, 5476 Mauranger.

☎ (+47) 959 67 819

post@sundalcamping.com • www.sundalcamping.com



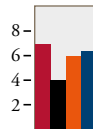
GPS: N 60° 6.801 E 6° 15.874

2 mil fra Odda gjennom Folgefonnstunnelen. Det naturlige utgangspunkt for en skitur på Folgefonna eller bare opplevelsen ved å spasere i den vakre naturen i Folgefonna Nasjonalpark, Bondhusdalen. Gode muligheter for fiske etter laks og sjørøret i Bondhuselva. Fjordfiske. Båter og motorer. Gårdsbruk med dyr og eget gårdsmuseum. 15 km. til golfbane. 1 time til Folgefonn Sommarskiserter. Gjestebrygge. NB! I enhetsprisen inngår 2 personer. Priser fra 2020.

1 1/3-30/11 FS 1/6-15/9 🐾 22 □ 100 △ 🏕️ 🌿 🌲 🏞️



E 🚐 200. 🚗 200. 🚗 190. 🏍️ 160. ▲ 150.
🚶 30. 🚰 20. 🚰 35. 🚐 480. 🏠 505-750. 📞 680.



481 - B4

ODDA CAMPING

Jordalsveien 29, 5750 Odda.

☎ (+47) 941 41 279

post@oddacamping.no • www.oddacamping.no



GPS: N 60° 3.206 E 6° 32.579

Nærmeste campingplass til Trolltunga! Ligger idyllisk til mellom Folgefonna og Hardangervidda nasjonalparker ved Sandvinsvatnet og Fossenes dal. Nær Odda og Hardangerfjorden. Omgitt av kontrastrik natur, fosser og isbre. Mange fine turer og eget tur/sykkelprogram på merke stier. Startpunkt for Trolltunga 15 km, Folgefonna & Buerbreen 5km, Låtefoss 16km. Båt- og kanoutleie, sykkelutleie, fiske og bading. Fiskekort. Gode kart. Bobilcamp ved fjorden. Landlig men kort vei til sentrum. NB! Priser fra 2020.

1 FS 15/5-15/9 🐾 8 □ 50 △ 🏕️ 🌿 🌲 🏞️



E 🚐 300. 🚗 350. 🚗 350. 🏍️ 200. ▲ 200. 🚰 50. ▲ 150-200. 🚰 590-890. 🏠 890-1790. 📞 1790-1990. 🏠 ANWB



468 - A4  

SKOGTUN CAMPING

Skogtunveien 19, 5357 Fjell.

☎ (+47) 56 33 48 66 📠 56 33 63 44

✉ helgnils@online.no • www.skogtun-camping.no



★★★    

GPS: N 60° 19.43 E 5° 0.105

Kjør Rv 555 (Sotravegen) til Fjell kirke. Deretter Rv 559 4 km fra Fjell kirke til Møvik. 25 km vest for Bergen. Åpent hav i vest og en barsk natur i umiddelbar nærhet. 4 hytter – 4 motelleiligheter – romtil leige. Telt- og bilplasser. Gode fiskemuligheter. Båttutleige/kano. Minigolf.

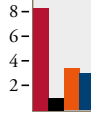
 **Rv 555/Rv 559.**  **25**  **60**    

 **12** 



Experience Norway while you travel from campsite to campsite along the Panorama Road.

Lillehammer • Hunderfossen
Andalsnes • Olden • Brekke • Bergen
Geilo • Hokksund • Oslo

550 - A5

BOTNEN CAMPING

Sognefjordvegen 1194, 5961 Brekke.

☎ (+47) 57 78 54 71

✉ botnen.camping@enivest.com • www.botnencamping.com

★★★    

GPS: N 61° 1.805 E 5° 20.75

Botnen Camping ligger fint til ved sørsiden av Sognefjorden, mellom Oppedal og Rutledal. Fra Bergen er det ca. 1,5 timers kjøring nordover langs E 39. Avkjøring ved Instefjord. Gode tur- og fiskemuligheter. Utleie av båt med motor. NB! Priser: Se hjemmeside.

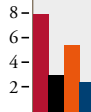
 **1/4-30/9**  **10**  **40**    

 **2**   





623 - A6 YNDESTAD GARD

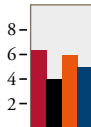
Guddal, 6966 Guddal.

☎ (+47) 57 73 75 77

yndestadgard@gmail.com • www.yndestadgard.no



GPS: N 61° 14.715 E 05° 29.848



Ligg i vakre omgivelser i Fjaler kommune. Flotte fiskesteder på gården, laksefiske 10 km. Camp. ligger ved vannet med båter og kanoe. Stort område for barna å leke på, lekeapparater. Fint å bade, eller å ta en tur på fjellet. Sauna. Serveringslokale og bar som er åpen på bestilling, alle rettigheter. Kioskvarer. Mange turstier. Badeland 24 km. Førde på 45 min. Grillhytte og gapahuk. For mer info og bilder www.yndestadgard.no. Nytt serviceanlegg i 2016. Ulike arrangement i løpet av året.



🚗 250. 🚚 250. 🚗 195. 🏍️ 195. 🏔️ 180.
🏠 50. 🛏️ 400-1000. ColorLine



547 - B5 SYSTROND MOTELL, HYTTE- SENTER OG CAMPING

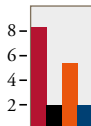
Husabøvegen 1, 6863 Leikanger.

☎ (+47) 918 19 912


post@systrondcamping.no • www.systrondcamping.no

★★★ 10 B-D 3 5

GPS: N 61° 11.133 E 6° 48.050



Ei familiebedrift som ligger ved riksveg 55 i solhellinga på nordsida av Sognefjorden, en 1/2 times kjøring vestover fra Sogndal. Til plassen høyrer det og med ei badestrand nede ved Sognefjorden. Me har hytter med og uten dusj i ulike storleikar. Plassen ligg sentralt i forhold til dagsturer til attraksjonar som Flåm og isbre-museum i Fjærland og Jostedal m.m.



544 - B6 UTEPLASSEN SOGNDAL AS

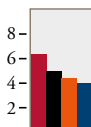
Selseng, 6856 Sogndal.

☎ (+47) 469 10 456

uteplassensogndal@gmail.com • www.ute-plassen.com

10 D-E 7

GPS: N 61° 20.055 E 6° 56.075



Unik beliggenhet. Perfekt utgangspunkt for å oppleve aktiviteter og opplevelser. Med base her kan en oppleve kjente attraksjoner som Jostedalsbreen, Jotunheimen, Flåmsbanen, Nærøyfjorden, Bremuseet i Fjærland, Sognefjellsvegen, Urnes Stavkirke, Skålatårnet m.m. Guidede fjell- og toppturer både sommer og vinter, gjerne i kombinasjon med overnatting/bespisning. Teambuilding, kick-offs m.m. Gode sanitærfasiliteter. Kafé/restaurant med plass til 50 pers. Selskap og mindre kurs og konferanser, samt møterom.



🚗 250. 🚚 250. 🚗 175. 🏍️ 160. 🏔️ 160.
🏠 15. 🛏️ 10. 🛏️ 705-820. 1025-2299. ColorLine



543 - C5

VESTERLAND FERIEPARK AS

Vesterland, 6854 Kaupanger.

☎ (+47) 57 62 71 00

✉ adm@vesterland.no · www.vesterland.no

📍 12 🚗 46 🏠 D 60 📅

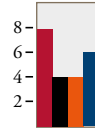
GPS: N 61° 12.323 E 7° 12.014

Vesterland ligg 7 km frå Sogndal sentrum mot Kaupanger. 15 minutt fra flyplassen i Sogndal. Vesterland har 107 hytter og leilegheiter og 12 hotellrom. Alle med høg standard. Hovudbygg med resepsjon, idrettshall, matbutikk, symjebasseng, galleri, møterom, konferansesalar, pianobar, kafeteria og restaurant.

🌳 📶 1/6-31/8 → Rv 5. 🐕 10 📺 20 🏠 🚰 🚰 🚰 🚰



📅 20 📅 230



605 - C5

LÆRDAL FERIE- OG FRITIDSPARK

Grandavegen 5, 6887 Lærdal.

☎ (+47) 57 66 66 95

✉ info@laerdalferiepark.com · www.laerdalferiepark.com

★★★★ 📍 19 🚗 D 8 📅 29 📅

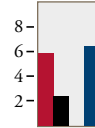
GPS: N 61° 6.027 E 7° 28.372

One of the world's most beautiful destinations, the inner Sognefjord. Lærdal and its surroundings offer plenty of possibilities for active outdoor life and relaxation. Attractions like the Sognefjord, Norway's first Motorikpark - Activitypark for young and old, the Snowroad, the Flåm Railway, the Jostedal Glacier. Awarded Top Camping by Camping Cheque 2003-2007.

📅 1 5/1-18/12 📶 26/3-26/9 → Rv 5. 🐕 25 📺 100



🚗 180. 🚗 180. 🚗 180. 🚗 180. 📍 130. 📍 50. 📍 25. 📍 40. 🏠 1149-2399. 📅 849-1699. 📅 649-1099.



603 - C5

BORGUND HYTTESENTER OG CAMPING

Lærdalsvegen 2652, 6888 Borgund.

☎ (+47) 906 20 859 ovoldum@alb.no · www.hyttesenter.com

★★ 📍 10 🏠 C-D

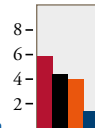
GPS: N 61° 4.064 E 7° 49.342

Ligger ved E16, 500m etter Borgundstunnelen, den andre tunnelen viss mann kjører østover fra Lærdalsøyri, 2 km øst for Borgund Stavkirke. 7.5 km langs E16 mot Lærdal fra Borlaug kryss. 10 hytter med/uten dusj/toalett, fullt utstyrt kjøkken, dyner og puter i soverom. TV. Topp forhold for telt, bobiler og Campingvogner. El-strøm. Gatekjøkken som har åpent til kl 23 hver kveld i sesongen. Alle rettigheter. Ørretfiske. Lekeplass med trampoline og huske. Disponibelt sanitærlegg med klæsvaskemaskin. Fri Wi-Fi.

📅 1 1/5-15/10 📶 1/5-1/10 → E 16. 🐕 12 📺 45 🏠



🚗 190. 🚗 190. 🚗 190. 🚗 190. 📍 130. 📍 100. 📍 50. 🏠 390-835.



556 - B7

SMØRDAL HYTTEUTLEIGE OG CAMPING AS

Harpefossvegen 165, 6773 Nordfjordeid.

☎ (+47) 400 51 409

✉ smordalcamping@gmail.com.

🏠 1 🚗 8 🏠 C-D

GPS: N 61° 57,318 E 5° 55,264

Ligger i Hjelmelandsdalen, 300 meter fra Harpefossen Skisenter, alpinanlegg, løstype og merkede turløyper. Laksefiske i Eidselva (11 km) og sjøfiske i Nordfjord (5 km). Har også en lekeplass og kajakk utleie.

🌐 → Fv661. 🐕 40 🏠 45 🌿 🌿 🌿 🌿

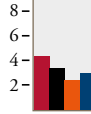
🚗 100 20 🚰 35 🚰 230

🏠 Credit Card 🚰 🚰 🚰 🚰 🚰 🚰 🚰 🚰 🚰 🚰 🚰 🚰

🚰 🚰 🚰 🚰 🚰 🚰 🚰 🚰

🚗 300. 🚗 300. 🚗 200. 🚗 200. 🚗 150.

🚰 35. 🏠 200. 🏠 500-1300. 🏠 FDM 🏠 ADAC 🏠 ANWB 🏠 ColorLine




NORWAY
east - west
norwaycamping.no

Map locations: Åndalsnes, Olden, Brekke, Hunderfossen, Lillehammer, Oslo, Hokksund, Bergen, Geilo.

Experience Norway while you travel from campsite to campsite along the Panorama Road.

Lillehammer • Hunderfossen
Åndalsnes • Olden • Brekke • Bergen
Geilo • Hokksund • Oslo

565 - B6

GRYTA CAMPING

Oldedalsvegen 1245, 6788 Olden.

☎ (+47) 57 87 59 50 📠 57 87 59 36

✉ gryta@gryta.no • www.gryta.no

★★★ 🏠 🚗 5 🏠 C-D

GPS: N 61° 44,470 E 6° 47,434

Gryta ligger idyllisk til ved Oldevatnet. God utsikt til Jostedalsbreen, fosser og fjell. Brikdsalsbreen ca. 10km. Godt utgangspunkt for dagsturer. Moderne tømme-stasjon for bobil-, buss- og bærbare toaletter. Mini-dyrepark. Gratis båter for gjester. Internett. NB! Priser: Se hjemmeside. VELKOMMEN!

📅 1/5-1/10 📅 1/5-1/10 → Fv 724. 🐕 30 🏠 45 🌿 🌿

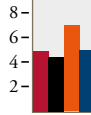
🚗 45 🚰 230

🏠 Credit Card 🚰 🚰 🚰 🚰 🚰 🚰 🚰 🚰 🚰 🚰 🚰 🚰

🚰 🚰 🚰

🚰 🚰 🚰 🚰 🚰 🚰 🚰 🚰

🏠 FDM 🏠 ADAC 🏠 ANWB 🏠 ColorLine





571 - B6

MELKEVOLL BRETUN CAMPING

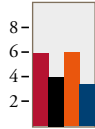
Oldedalsvegen 2167, 6792 Briksdalsbre.

☎ (+47) 947 88 410

info@melkevoll.no • www.melkevoll.no

🏠 8 🛏 B-E

GPS: N 61° 39.889 E 6° 48.974



Ligger øverst i Oldedalen, like ved grensa til Jostedalsskogen Nasjonalpark. 45 min. gangavstand til Briksdalsbreen. Naturtilpassa oppstillingsplasser for telt, bubilar og campingvogner. Godt utgangspunkt for merkaturstiar i nasjonalparken. Natur/kultur info-løype, buldre(klatre)-felt og Steinalderhola. I aust ligg Briksdalsbreen, i sør blinkar Melkevollsbreen, i vest Vålefossen. Av mange gjester omtala som den vakraste og mest spesielle campingplassen i Europa!

📅 1/5-1/10 🇸🇪 25/5-31/8 → FV 724. 🐾 30 🏠 50



🚐 180. 🚗 180. 🚚 180. 🏠 180. 🏠 140. 🏠 120.

👤 35. 📞 40. 🏠 625-1950. 🏠 ANWB

www.kamafritid.no Nordens største grossist av campingtilbehør!
Unike tilbehør for campingvogn, bil og båt.
Bestill via hjemmesiden (OTS) og få varen levert fraktfritt til butikk.

KAMA
FRITID



559 - B6

KLEIVENES CAMPING

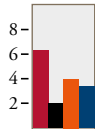
Strynevegen 660, 6783 Stryn.

☎ (+47) 57 87 75 13 📞 57 87 56 79

camping@kleivenes.no • www.kleivenes.no

★★★ 🏠 2 🛏 13 🛏 B-E 3 🏠

GPS: N 61° 55.705 E 6° 50.965



Ligg ved nedre enden av Strynsvatnet, 7 km øst for Stryn sentrum. Ørret- og laksefiske. Fiskekort og båtutleige. Familieplass med god atmosfære. Moderne sanitæranlegg. Leikeplass. Godt utgangspunkt for dagsturer til Geiranger, Trollstigen, Vestkapp, Gamle Strynefjellsvegen, Stryn Sommerskiser, Flofjellet og Briksdalsbreen. Gode muligheter for fjellturer i idylliske og lune daler samt topturer til Lodalskåpa og Skåla m.fl.


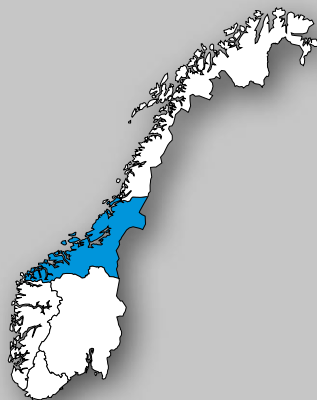
📅 1/5-10/10 🇸🇪 1/6-1/9 → Rv 15. 🐾 10 🏠 40 🏠





Briksdalsbreen © Foto: Jens Vinsrygg, Wikipedia.

Midt-Norge



Molde © Foto: Wikipedia



652 - C7

GRANDE HYTTEUTLEIGE

OG CAMPING

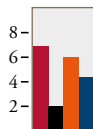
6216 Geiranger.

☎ (+47) 70 26 30 68 📠 70 26 31 17

office@grande-hytteutleige.no · www.grande-hytteutleige.no

★★★ ⚙️ 16 🏠 B-E

GPS: N 62° 6.831 E 7° 11.268



Beliggende i Geiranger, Møre og Romsdal, helt nede ved Geirangerfjorden nedenfor den berømte Ørneveien. Vi har 16 hytter av høy standard samt campingplass for telt, bobiler og campingvogner. Utleie av motorbåter, kajakk, fiskeutstyr samt guida kajaktturer. Flott utgangspunkt for fjellturer. Ta en kikk på vår hjemmeside for mer informasjon. Velkommen til oss!

📍 1/4-1/10 📅 27/4-30/9 → Rv 63. 🐾 50 🏠 20 △



637 - C7

GJERDE CAMPING

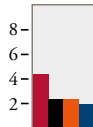
Valldalsvegen 834, 6210 Valldal.

☎ (+47) 917 64 855

gjcamp@online.no · www.gjerde-camping.no


★★ ⚙️ 15 🏠 B-E

GPS: N 62° 20.12 E 7° 22.769



3 stk. høgstandardhytter på 60-80 kvm., med 2 og 3 soverom. Hyttene har fullt utstyrt kjøkken med oppvaskmaskin, komfyr og kjøl/fryseskap og kabel-TV. Vinterisolerte og har ovn for vedfyring. Stor veranda med utemøbler og grill, bad med toalett og dusj, samt eige vaskerom med vaskemaskin. Også enkle hytter på 8-12 kvm. Dusj og vaskerom med vaskemaskin og tøtketrommel. Merka turløyper i nærområdet. Vi sel også fiskekort.

📍 1/5-1/11 📅 15-1/11 → Rv 63. 🐾 8 🏠 40 △



🚗 200. 🚚 200. 🚙 100. 🏍️ 90. 🏠 80.
👤 30. 🐾 15. 🚰 50. 🏠 360-1600.



635 - C7

HELLESYLT CAMPING

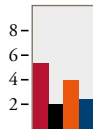
Hellesyltvegen 64, 6218 Hellesylt.

☎ (+47) 902 06 885

post@hellesyltcamping.no · www.hellesyltcamping.no



GPS: N 62° 5.007 E 6° 52.365



Besøk Geirangerfjorden frå Hellesylt. Fjorden står på UNESCO si verdsarvliste, og er vel verdt eit besøk. Bo på Hellesylt Camping, parker bilen, og ta ein guida tur på denne flotte fjorden. Det er ca. 200 meter til ferjekaia. Opplev turiststaden Geiranger, og ta ein seinare avgang tilbake til Hellesylt. I gangavstand finn du også ei flott badestrand med eit særprega badehus med stupetårn. Dersom du vil vere aktiv, er det i området mange flotte fjellturar. Golfbane ligg berre 15 minuttar unna.

📍 1/5-20/9 📅 15/6-15/8 🐾 14 🏠 100 △



🚗 210. 🚚 210. 🚙 170. 🏍️ 140. 🏠 110.
👤 40. 🐾 20. 🚰 50.

634 - B7

HJØRUNDFJORD CAMPING

Skuleplassen 13, 6166 Sæbø.

☎ (+47) 70 04 00 16 📠 70 04 03 91

📧 sletteda@online.no • www.hjorundfjord-camping.no

★★ 🏠 11 🏠 B-D

GPS: N 62° 12.447 E 6° 28.456

I naturskjønne omgivelser i Sæbø sentrum, 25 km fra Ørsta. Sæbø ligger ved kanten av Hjørundfjorden, en fiskerik fjord med de gigantiske Sunnmørsalpene rundt. Moderne sanitæranlegg. Båttutleie med fritt fiske i Hjørundfjorden. Salg av fiskekort til Bondalselva. Fine muligheter for fjellturer. Ideelt utgangspunkt for dagsturer til Geiranger, Runde og Ålesund. Velkommen til et hyggelig opphold her hos oss!

📅 1/6-31/8 → **Rv 655**. 🐾 14 🏠 80 🏠 80 🏠 80 🏠 80

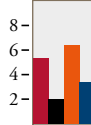
📅 1/6-31/8 → **6** 📅 1/6-31/8 → **3** 📅 1/6-31/8 → **30** 📅 1/6-31/8 → **90** 📅 1/6-31/8 → **230**

📅 1/6-31/8 → **90** 📅 1/6-31/8 → **230**

📅 1/6-31/8 → **90** 📅 1/6-31/8 → **230**

📅 1/6-31/8 → **90** 📅 1/6-31/8 → **230**

📅 1/6-31/8 → **90** 📅 1/6-31/8 → **230**



631 - B7

ØRSTA CAMPING

Osholane 2, 6155 Ørsta.

☎ (+47) 70 06 64 77

📧 post@orstacamping.no • www.orstacamping.no

🏠 13 🏠 B-E

GPS: N 62° 11.367 E 6° 7.217

Plassen ligger idyllisk til innerst i Ørstaffjorden. Nabo til kommunal badestrand. Laksefiske i den populære Ørstaelven. Godt utgangspunkt for korte eller lange fjellturer i de ville Sunnmørsalpene - med eller uten fører. Sanitæranlegget er totalrenovert.

📅 1/1-31/12 → **E 39**. 🐾 35 🏠 110 🏠 110 🏠 110

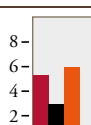
📅 1/1-31/12 → **E 39**. 🐾 35 🏠 110 🏠 110 🏠 110

📅 1/1-31/12 → **E 39**. 🐾 35 🏠 110 🏠 110 🏠 110

📅 1/1-31/12 → **E 39**. 🐾 35 🏠 110 🏠 110 🏠 110

📅 1/1-31/12 → **E 39**. 🐾 35 🏠 110 🏠 110 🏠 110

📅 1/1-31/12 → **E 39**. 🐾 35 🏠 110 🏠 110 🏠 110



626 - B7

LANTERNEN AS

Jensholmen 1, 6070 Tjørving.

☎ (+47) 70 08 52 50

📧 post@lanternen.no • www.lanternen.no

🏠 12 🏠 D

GPS: N 62° 17.14 E 5° 43.817

Ligger ut mot Atlanterhavet, litt sør for Ålesund. Stedet ligger på en konsentrasjon av øyer - nakne og forrevne mot det mektige havet i vest, lune og idylliske i aust. Her er mange holmer og vikar, båtturer er litt av det vi kan tilby deg. Vi har 20 utleiebåter m/motor og byggeglass til din egen båt. 60-fots skøyte for fiske- og sightseeingturer. Ypperlig som utgangspunkt for dagsturer til Ålesund, Geiranger, Olden/Loen, Tafjord og Vestkapp. 15 km fra fugleøya Runde.

📅 1/1-31/12 → **RV654**. 🐾 20 🏠 20 🏠 20

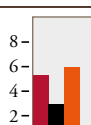
📅 1/1-31/12 → **RV654**. 🐾 20 🏠 20 🏠 20

📅 1/1-31/12 → **RV654**. 🐾 20 🏠 20 🏠 20

📅 1/1-31/12 → **RV654**. 🐾 20 🏠 20 🏠 20

📅 1/1-31/12 → **RV654**. 🐾 20 🏠 20 🏠 20

📅 1/1-31/12 → **RV654**. 🐾 20 🏠 20 🏠 20



657 - C7

FAGERVIK CAMPING

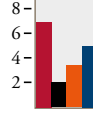
Fagervikan, 6391 Tresfjord.

☎ (+47) 71 18 11 25

info@fagervikcamping.no · www.fagervikcamping.no

★★★▲ 5🏠 B-D

GPS: N 62° 32.523 E 7° 08.967



Fagervik Camping ligger ved Tresfjorden i hjertet av Møre og Romsdal. Bo på 1 linje ved fjorden i bobiler, telt, caravan. Eller i en av våre populære hytter. Kort reiseavstand til alle severdigheter som Geiranger, Trollstigen, Atlanterhavsveien, Ålesund, Molde, Åndalsnes. Fisk i fjorden eller gå i fjellet direkte fra Fagervik. Tursti til Tresfjord sentrum med supermarked. Gratis bomplassering av E 136 ved overnatting ved Fagervik Camping. Fordrer Autopass brikke. Se info på hjemmeside, www.fagervikcamping.no. NB! Priser: Se hjemmeside.

🌿 🐕 24 🏠 36 ▲ 🌳 🌿 🌲 🏞️



? 28 🏠 230



Foto: Paul A. Lockhart



661 - C7

TROLLVEGGEN CAMPING

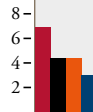
Romsdalsvegen 9241, 6300 Åndalsnes.

☎ (+47) 400 92 002

post@trollveggen.no · www.trollveggen.no

★★★▲ 4🏠 D

GPS: N 62° 29.6 E 7° 45.683



Velkommen til en enestående naturopplevelse på Trollveggen Camping. Du finner oss i vakre og ville Romsdalen, 10 km syd for Åndalsnes, i et av Norges mestgitte områder. Her kan du slappe av i storslagne naturomgivelser, mens du nyter utsikten opp mot Trollveggen på den ene siden, Europas høyeste loddrette fjellvegg, og majestetiske Romsdalshorn på den andre. Rauma Elv med sine ville fossestryk renner forbi like ved Trollveggen Camping. Du har et godt utgangspunkt for dagsturer, enten du ønsker å gå fjellturer, som f.eks over Romsdalseggen, eller en biltur til Trollstigen, Atlanterhavsveien og Mardalsfossen.

📍 10/5-20/9 📅 1/6-31/8 ➔ E 136 🐕 41 🏠 50 ▲ 🌳



🏠 240 🚗 240 🚚 240 🏠 240 🏠 150 🏠 110.

👤 15 🗑️ 15 🗑️ 50 🏠 1080-1340. 🇳🇴 ColorLine



664 - C7

MJELVA CAMPING OG HYTTER

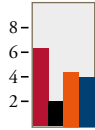
Mjelva, 6300 Åndalsnes.

☎ (+47) 71 22 64 50

post@mjelvacamping.no • www.mjelvacamping.no

★★★ ⚓ 19 🏠 B-D

GPS: N 62° 32.861 E 7° 42.806



Du finner oss 3 km sør for Åndalsnes ved E 136. Mjelva Camping har en fin beliggenhet med en fantastisk utsikt til de mest berømte fjell i Romsdal. Kort vei til Trollstigen og et godt utgangspunkt for dagsturer og fjellturer i distriktet bl.a. den populære Romsdalseggen. Populære reisemål er Atlanterhavsveien og Mardalsfossen. Hytter i forskjellige kategorier. Fine plasser til caravan og telt. Lekeplass, minigolf, utesjakk og ballspill. Fiske i fjord. Ladestasjon. Velkommen.

📍 1/5-20/9 Ⓢ 1/6-25/8 → E 136. 🐾 30 🏠 120 🌿 🌳



🚐 230. 🚗 220. 🚗 230. 🏠 190. 🏠 160. 🧑 20. 🧑 10. 🚰 45. 🏠 650-1250. 🏠 ANWB



665 - C7

ÅNDALSNES CAMPING & MOTELL AS

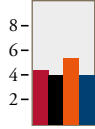
Gryttenveien 1, 6300 Åndalsnes.

☎ (+47) 71 22 16 29 ☎ 71 22 63 60

epost@andalsnes-camping.no • www.andalsnes-camping.com


📍 2 🏠 12 🏠 B-E 1 🏠

GPS: N 62° 33.12 E 7° 42.252



I naturskjønne omgivelser ved elvebredden av Rauma 1,5 km fra Åndalsnes sentrum. Du finner oss nær Romsdalsfjorden og omkranset av Romsdals alpine med Trollstigen og Trollveggen. Sentral beliggenhet for dagsturer rundt i Møre og Romsdal. Vi nevner: Geiranger, Ålesund, Atlanterhavsvegen. Vinterutleie av hytter. Opplev en av Norges største turistmagneter, 5 minutters kjøretur fra Åndalsnes Camping.

📍 1/5-15/9 Ⓢ 15/6-10/8 → E136. 🐾 56 🏠 250



🚐 250. 🚗 250. 🚗 250. 🏠 250. 🏠 225. 🧑 30. 🧑 50. 🚰 800-850. 🏠 550-1350. 🏠 1050. 🏠



676 - C8

VISTDAL CAMPING

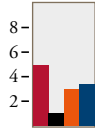
Visdalsvegen 1075, 6364 Vistdal.

☎ (+47) 463 72 171

z.juocevicius@gmail.com.

📍 5 🏠 B-C

GPS: N 62° 43.287 E 7° 55.645



Drive In Camping. Flott natur og rolige omgivelser, meget godt tilrettelagt for bobiler. Butikk 300 m. Sjøfiske med utleie av båt. Laksefiske i elven Visa. Mange fine turmål i fjellene rundt campingplassen. Se webside, www.vistdal.com eller Vistdal Camping på Facebook.

📍 1/5-30/9 → Rv660. 🐾 9 🏠 45 🌿 🌳



🚐 280. 🚗 280. 🚗 230. 🏠 190. 🏠 140. 🧑 20. 🧑 10. 🚰 30. 🏠 490-590.







682 - C8

KVILTORP CAMPING

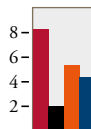
Fannestrandveien 140, 6419 Molde.

☎ (+47) 71 21 17 42

post@kviltorpcamping.no · www.kviltorpcamping.no

★★★★ 24 B-E 11 9

GPS: N 62° 44.558 E 7° 14.032



Ligger ved E. 39 ved Fannefjorden i Molde, 4 km øst for Molde sentrum og 2 km vest for Årø flyplass. Eier er NAF avd. Molde og Omegn og vi holder åpent hele året og tilbyr hytter, sjøhus og leiligheter med høy standard og i flere prisgrupper. Plassen er godt utstyrt med strømnett, trådløst internett, grill, moderne sanitæranlegg, sanitær tømme-stasjon, resepsjon med tv, internett og ett lite materosk for ultiere. Ny TV-stue/oppholdsrom nede ved sjøen. På området finnes det storkiosk. Muligheter for fiske i fjorden. Ladestasjon for elbiler. Velkommen til Kviltorp Camping!

1/1-31/12 → E 39. 15 100



370. 400. 320. 235. 235. 20.

10. 585-1125. 755-2295. 1930-2295.



685 - C8

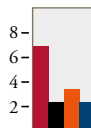
SKOGLY CAMPING HUSTADVIKA

Sandnesvegen 208, 6490 Eide. ☎ (+47) 415 44 393

skoglycamping@outlook.com · www.skoglycamping.no

▲ 1 8 A-E 1

GPS: N 62° 54.2400 E 7° 21.6266



En liten plass beliggende like ved ferskvann med gode fiskemuligheter og mange fine turområder. En stille og rolig camping. Nærområdet byr på fine muligheter. 15 minutters kjøring til Atlanterhavsveien, 35 minutter til Molde og 45 minutter til Kristiansund. Båttulleie. 4-6 km til butikk og serveringstilbud. Velkommen!

2 20



250. 250. 200. 200. 200.

25. 500-850. 400-900. 800-1000.



691 - C8

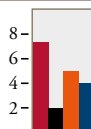
LYSØ NATURCAMPING & RORBUER

Ljøsyøveien 116, 6533 Averøy. ☎ (+47) 71 51 21 13

post@lysoenrorbuer.no · www.lysoenrorbuer.com

▲ 1 B

GPS: N 63° 2.240 E 7° 24.429



Idyllisk beliggenhet ute i havgapet, nær den spektakulære Atlanterhavsveien. Nyrenovert rorbuer. Her kan du hente deg inn og finne ro i en atmosfære preget av varme, gjestfrihet og profesjonalitet. Gode fiske- og turmuligheter og flott for dykking. Vi leier ut båter til både fiske- og opplevelsesturer. GB: On this idyllic island by the spectacular Atlantic Road, we provide comfortable cottages in an atmosphere of silence, hospitality and good service. Park your caravan or put up a tent. Rent a boat to go fishing.

1/4-30/9 → Rv 64. 4 25



230. 230. 200. 200. 200.


40. 300-690.



Kviltorp Camping Molde


Hytter og Sjøhus



 Kviltorp Camping is located by the fjord 4 km east of Molde town centre, and 2 km west of Molde Airport.

With the town centre, mountains, fjords and open ocean close by, great experiences are never far away. Kviltorp Camping Molde is open all year and offers high quality cabins and apartments by the fjord. The camp site is well equipped with electrical supply, internet access, sanitary outlet for mobile homes / modern sanitary facilities, a small meeting room and reception area with a TV. At the camp site there is also a kiosk serving hot dishes.

Welcome!

 Kviltorp Camping ligger rett ved fjorden, 4 km øst for Molde sentrum og 2 km vest for Molde lufthavn.

Med nærhet til byens sentrum, fjell, fjord og hav er aldri opplevelsene langt unna. Vi holder åpent hele året og tilbyr hytter og sjøhus med høy standard. Campingplassen er godt utstyrt med strømuttak, trådløs internettilgang, sanitær tømestasjon, moderne sanitæranlegg, resepsjon med tv, internetstasjon og et lite møterom. På området finnes det storkiosk med varme retter.

Velkommen!



KVILTORP CAMPING
FANNESTRANDVEGEN 140
6419 MOLDE

GPS Kordinater

Breddegrad: 62.74262417 Lengdegrad: 7.233872346



(+47) 71 21 17 42



post@kviltorpcamping.no



www.kviltorpcamping.no



690 - C8

ATLANTEN TURISTSENTER

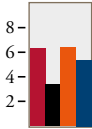
Dalaveien 22, 6511 Kristiansund.

☎ (+47) 71 67 11 04

post@atlanten.no · www.atlanten.no

📏 4 🏠 A-B 23 📅 40 📏

GPS: N 63° 7.513 E 7° 44.365



Ligger i naturskjønne omgivelser, ca 15 minutters gange (1,8 km) fra sentrum. Vi holder åpent hele året og kan tilby rom, leiligheter, hytter og camping, samt utleie av trøyskler. I vårt nærområde finner du flotte turløyper, badeland, fiskeplasser og skøytebane. Egen kafeteria, Campus Café, hvor du får kjøpt frokost, lunsj og middag. Perfekt utgangspunkt for en tur til Atlanterhavsveien og fiskeværret Grip. NB! Elektrisitet er inkludert forobil og caravan. Priser fra 2020. Velkommen til oss!

🌿 FS 1/1-31/12 🐾 26 📏 40 🏠 📅 📏



📏 🚗 290. 🚗 🚚 310. 🚗 🏠 190. 🏠 🏠 150. 🏠 150. 🏠 20. 🏠 50. 🏠 600-800. 📅 900-1800. 📅 500-700. 📅



697 - D8

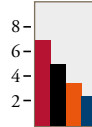
FUGELVÅG GÅRD OG CAMPING

Vågaveien 5, 6622 Ålvundfjord. ☎ (+47) 402 06 607

fugelvagcamping@gmail.com · www.fugelvag-camping.no

📏 6 🏠 B-C 1 📅

GPS: N 62° 50.267 E 8° 30.25



Fugelvåg camping ligger innerst i Ålvundfjorden i Sunndal, 22 km fra Sunndalsøra. Her er fjord, fjell og elv i umiddelbar nærhet. Hele campingplassen har strandlinje og solnedgangene er enestående. Stedet egner seg godt som base for utfletter til Innerdalen, Aursjøen, eller Atlanterhavsvegen, eller til de som ønsker dagsturer til Molde eller Kristiansund. Har nå også en Arctic Dome til utleie hele året. Campingplassen er rolig og familievennlig. NB! Enhetsprisene inkluderer 2 personer.

📏 1/5-30/9 FS 1/5-1/9 → Rv 70. 🐾 25 📏 60 📅



📏 🚗 250. 🚗 🚚 250. 🚗 🏠 250. 🏠 🏠 170. 🏠 90. 🏠 20. 🏠 40. 🏠 490-1100. 📅 1500-1800. 📅 ColorLine



703 - D8

SURNADAL CAMPING BREKKØYA

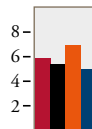
Høgskulebakkan 7,

6650 Surnadal. ☎ (+47) 913 78 159

post@surnadal-camping.no · www.surnadal-camping.no

★★★ 📏 20 🏠 D-E

GPS: N 62° 58.702 E 8° 43.303



Helårsåpen familiecamping, hytteutleie og restaurant i idylliske omgivelser. Ved Rv65, 500 m fra sentrum, ved Surna en av Norges beste lakseelver. Fiske både i sjø og fjellvann. Badestrand, svømme- og idrettsball, butikkcenter, bank, alpin og skisenter, Trollheimen osv. rett i nærheten. 2 timer til Trondheim, Kristiansund, Molde og Atlanterhavsveien. Restaurant med terrasse. Gratis WIFI. Dyrvennlig. Fiskekort selges. NB! Priser fra 2020.

🌿 FS 1/1-31/12 → Rv 65. 🐾 42 📏 200 📅



📏 🚗 235. 🚗 🚚 235. 🚗 🏠 235. 🏠 🏠 150. 🏠 150. 🏠 20. 🏠 50. 🏠 500-990. 📅 ColorLine



748 - E8

VIKHAMMER CAMPING

Vikhammerløkka 4, 7560 Vikhammer.

☎ (+47) 73 97 61 64

vikcampi@online.no · www.vikhammer.no

★★★ 🏠 28 🏠 A-E 10 📅 55 📅

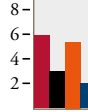
GPS: N 63° 26.426 E 10° 38.288

Ligger pent til like ved sjøen ved gamle E6, 14 km nord for Trondheim. Trivelige hytter, både helt enkle med kun ett rom og store med ett eller to soverom og dusj/WC. Hus med egen hage og terrasse, samt leiligheter hvor det er plass til større grupper. God plass både til bobiler, campingvogner og telt.

🌿 📶 1/1-31/12 → E 6. 🐾 23 📏 90 📏 🌳 🌳 🌳 🌳



? 12 🚐 12 🚐 80 🚐 230



Malvik © Foto: Wikipedia.

750 - E8

STORSAND GÅRD CAMPING

Storsandveien 1, 7563 Malvik.

☎ (+47) 73 97 63 60

post@storsandcamping.no · storsandcamping.no

★★★★ 🏠 76 🏠 B-E 4 📅

GPS: N 63° 25.889 E 10° 42.801

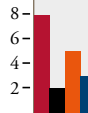
Her finner dere kanskje en av Trondheimsfjorden flotteste bade- og campingplasser. 17 km nord for Trondheim ved Trondheimsfjorden. Vi har en kjemp flott sandstrand. Egen butikk med gatekjøkken. To store sanitærlegg. Stor bade/fiske brygge. Båttutleie. Utepeis. Flott natur. Barnevennlige omgivelser. 4 stjerners camping rett ved fjorden. Se vår hjemmeside, www.storsandcamping.no.

📅 13/5-1/9 📅 18/6-20/8 → E 6. 🐾 130 📏 260 📏 🌳 🌳 🌳 🌳

? 6 🚐 250 🚐 230



🚐 380. 🚐 380. 🚐 380. 🚐 200. 🚐 150. 🚐 40. 🚐 60. 🏠 630-1800. 📅 1950-4200.



780 – F9

KOA CAMPING

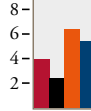
Røraveien 665, 7670 Inderøy.

☎ (+47) 74 15 44 71

epost@koa-camping.no · www.koa-camping.no

🏠 1 🛏 18 🏠 A-E 1 📅

GPS: N 63° 50.666 E 11° 24.571



Beliggenhet ved Trondheimsfjord. Hytter og oppstillingsplasser ligger solvendt og har panoramautsikt. Norges lengste åpne fjordstrekning 10 mil nord for Trondheim, midt mellom Levanger og Steinkjer. Adkomst fra E6. Strandlinje med svaberg. Gode bade- og fiskemuligheter. Fint utgangspunkt for en rekke aktiviteter og kulturtilbud i nærområdet, som Den Gyldne Omvei i Inderøy, Stiklestad Golfklubb og Nasjonale Kursenter i Verdal. En rik mulighet for laksefiske og småviltjakt finnes også i nærheten. Vi ønsker alle gjester velkommen til et hyggelig opphold. Sykkel- og båtutleie. I priser for bil og caravan inngår elektrisitet. Priser fra 2020.

🌐 1/5-1/10 📅 1/5-1/10 → E 6. 🐕 40 🏠 65 🌳 🌳 🌳



🚗 295. 🚚 320. 🚗 250. 🏠 225. 🏠 135.
 🏠 50. 🏠 595. 🏠 545-1295. 📅 1595.



783 – F9

GULDBERGAUNET SOMMERHOTELL & CAMPING

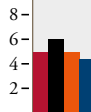
Elvenget 34, 7716 Steinkjer.

☎ (+47) 74 16 20 45

g-book@online.no · www.rv17.no/guldbergaunet

🏠 25 🛏 8 🏠 B-D 15 📅

GPS: N 64° 1.336 E 11° 30.384




10 minutters gange fra Steinkjer by-sentrum. Sommerhotell og camping i flotte omgivelser ved Steinkjer-elva. Hytter, rom og caravanplass, samt leiligheter i sommerhotell i perioden juni-august. Flott nyetablert lekeparks i gangavstand og moderne idrettsanlegg like ved.

🌐 1/5-30/9 → E 6. 🐕 20 🏠 100 🌳 🌳 🌳



🚗 330. 🚚 330. 🚗 200. 🏠 150. 🏠 150.
 🏠 50. 🏠 550. 🏠 520-580.



789 – F9

FØLLINGSTUA CAMPING

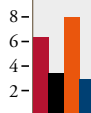
Haugåshalla 6, 7732 Steinkjer.

☎ (+47) 902 74 995

post@follingstua.no · www.follingstua.no

★★★ 🏠 3 🛏 13 🏠 B-E

GPS: N 64° 6.583 E 11° 34.667



Helårs camping ved E6 i sørenden av Snåsavatnet i Midt-Norge. Utleie av Hytter, rom, bil, campingvogn og teltplasser. Fasiliteter for bobiler. Kafé, kiosk og bar. Frokost og middagsservering i høysesong. Gode fiskemuligheter, båt og kanoutleie. Grillhytte og grillplass ved vannet. Lekeplass, ballplass og tursti. Her kan du finne ro i sjelen i naturskjønne omgivelser. NB! Priser: Se hjemmeside.

🌐 1/6-1/9 → E 6. 🐕 30 🏠 84 🌳 🌳 🌳


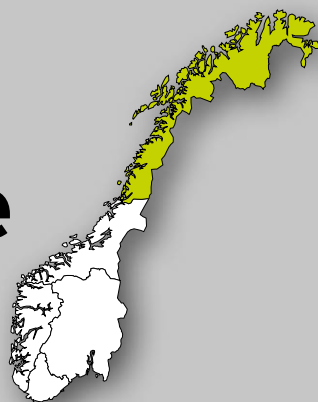


🏠 50. 🏠 600-750. 🏠 590-1760.





Nord-Norge



Ishavskatedralen © Foto: Siri Uldal, Wikipedia.





880 - I17

ANDENES CAMPING

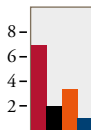
Bleiksvegen 34, 8480 Andenes.

☎ (+47) 413 40 388 📠 76 11 56 10

camping@whalesafari.no · www.andenescamping.no



GPS: N 69° 18.237 E 16° 3.91



Andenes Camping ligger vakker til ved innkjøringen til Andenes og har en fantastisk utsikt over storhavet, som du kan nyte når du har parkert og roen har senket seg. Andenes sentrum ligger ca. 2 km fra campingplassen og har en rekke gode servicetilbud. Kolonialbutikk med godt utvalg ligger ca. 200 meter fra plassen. Du kan med oss som utgangspunkt utforske Andøya og de mange tilbud som venter på deg. Vi ønsker deg velkommen til vår storslåtte natur og vet at du vil trives her.

📅 1/5-31/10 📅 25/5-31/8 → Rv82. 🐾 10 🏠 40



🚐 200. 🚗 200. 🚘 150. 🏍️ 150. 🏔️ 150.
👤 50. 🧑 30. 🏠 60.



875 - H16

SORTLAND CAMPING OG MOTELL

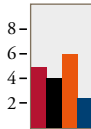
Vesterveien 51, 8400 Sortland.

☎ (+47) 76 11 03 00 📠 76 12 25 78

reception@sortland-camping.no · www.sortland-camping.no

★ ★ 🏠 39 🚗 B-D 9 🏠

GPS: N 68° 42.163 E 15° 23.517



Sortland er et trafikk-knutepunkt. Godt utgangssted for dagsturer i Vesterålen, Lofoten, Harstad og omegn. Midnattsol 23.05-23.07. Utmerket terreng for turgåere i fjell og fjære. Stedet har også alle fasiliteter en blå by skal ha. Gode varierte kafeer og restauranter, en rikt utbygget Handels by i alle bransjer. Kan hende Nord-Norges største Handelssenter. Sortland med Omegn har et mangfold med varierte naturopplevelser. Komfortabel overnatting og priser. NB! Priser fra 2020.

📅 → E 10. 🐾 34 🏠 60 🏠



🚐 280. 🚗 280. 🚘 280. 🏍️ 250. 🏔️ 200.
👤 20. 🧑 10. 🏠 30. 🏠 200-1950.



878 - H16

STOKMARKNES CAMPING

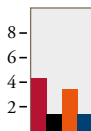
Ivar Bergsmos gate 35, 8450 Stokmarknes.

☎ (+47) 76 15 26 96

post@akg.as.

🏠 8 🚗 B

GPS: N 68° 33.286 E 14° 54.943



Ligger 800 m fra Rv 82. 1,2 km fra Stokmarknes sentrum. Kort vei til ørret- og sjøfiske. Fra plassen kan du starte på lette turløyper til Hadseløya Fjellplatå. Her finnes turløype, ørret- og sjøfiske.

📅 15/5-15/9 → E 10. 🐾 30 🏠



🚐 300. 🚗 300. 🚘 200. 🏍️ 200. 🏔️ 200.
👤 50. 🧑 50. 🏠 50. 🏠 500-600.





ANDENES CAMPING

ANDENES CAMPING is located in pleasant surroundings just at the entrance to Andenes. You can enjoy the fantastic panorama of the open ocean after you have parked your car and begun to enjoy the relaxing atmosphere here. The camping site is located about 2 kms from the centre of Andenes, which offers you a wide range of services. A well-stocked grocery shop is to be found only about 200 m from the camping site. Using Andenes Camping as your home base, you can explore Andøya. Many opportunities await you, such as: The whale safari, puffin bird safari, fishing outings, easily accessible hiking terrain, art exhibitions,

museums, the lighthouse, guided mountain tours, kayak paddling, local culinary traditions and much, much more. We welcome you to enjoy our magnificent natural surroundings, and we know you will feel at home with us.



ANDENES ●



NORWAY

Camping season: May - September
open hours 8-11 / 18-23
Tel.: +47 76 14 14 12
e-mail: camping@whalesafari.no

Off-season:
Tel.: +47 76 11 56 00
fax.: +47 76 11 56 10
www.andenescamping.no



863 - H15

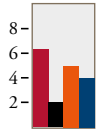
SANDVIKA FJORD OG SJØHUSCAMPING

8309 Kabelvåg. ☎ (+47) 918 31 334

post@sandvika-camping.no · www.sandvika-camping.no

★★★▲ 24h B-E Apr 7

GPS: N 68° 12.25 E 14° 25.583



Kort vei til fiskelasser, både sjø og ferskvann. Gode turløyper. 3 km. til akvarium, museum og billedgalleri. 15 km. til midnattsol. 1 km. til busstopp.

1 1/5-19/8 FS 1/5-31/8 → E 10. 🐾150 △



120 230



E 🚗 300. 🚚 340. 🚗▲ 300. 🏍️▲ 200. ▲ 200. 🚰 50. 🏠 400. 🏠 690-1850. 🏠 750-1850. 🏠



872 - H15

BRUSTRANDA SJØCAMPING

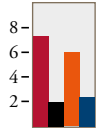
Valbergveien 851, 8357 Valberg.

☎ (+47) 904 73 630

randulf.tjo@gmail.com · www.brustranda.no

★★★▲ 22h A-D

GPS: N 68° 12.235 E 13° 53.255



15 km fra Stamsund. 18 km fra Leknes. Stedet ligger midt i Lofoten og er et godt utgangspunkt for utflukter til hele distriktet. Ligger sørvendt – solrikt område. Hyttene ligger ut mot fjorden med god utsikt. Mineralsalg, suvenirbutikk, Løiten lys og håndmalte stenprodukter. Merkede turstier. Gode fiskemuligheter. Naturskjønt område. NB! Priser fra 2020.

15/5-5/9 → Rv 815. 🐾25 □ 70 △

55 230



E 🚗 250. 🚚 250. 🚗▲ 200. 🏍️▲ 200. ▲ 150. 🚰 50. 🏠 550-1500. 🏠 ANWB



943 - J16

LAPPHAUGEN TURISTSTASJON

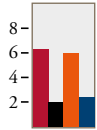
General Fleischersvei 365, Fossbakken,

9357 Tennevoll. ☎ (+47) 77 17 71 27

postmaster@lappaugen.no · www.lappaugen.no

★★★▲ 9h B-D 4

GPS: N 68° 40.760 E 17° 54.880



Campingplass som ligger på fjellet i naturskjønne omgivelser. 40 km nord for Narvik ved E6. Kort avstand til Polar Park, verdens nordligste dyrepark. Krigshistorisk minnespark på plassen. Fløtt turterreng både sommer og vinter. Hjemmekoselig kafeteria med middagssalg på plassen. Mange av våre gjester kommer tilbake gang etter gang. Nye leiligheter.

1 12/2-16/12 FS 1/6-30/9 → E 6. 🐾20 □ 15 △



24 230



E 🚗 250. 🚚 250. 🚗▲ 200. 🏍️▲ 200. ▲ 200. 🚰 50. 🏠 450-1150. 🏠 1450.





Krigshistorisk landskap, Lappaugen, Lavangen © Foto: Torbjørn S. Wikipedia.

945 - J16

GARSNES BRYGGE

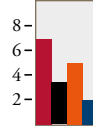
Lavangsnesveien 224, 9350 Sjøvegan.

☎ (+47) 479 14 935


✉ post@garsnes.no • www.garsnes.no



GPS: N 68° 52.161 E 17° 46.119



Da er Garsnes Camping et godt valg for deg som ønsker tilgang til alle fasiliteter, inkludert toalett, dusj og strøm. Enten du kommer for korttids eller langtidsopphold vil vi gjøre vårt beste for å gjøre ditt opphold så komfortabelt og minneverdig som mulig. Vår restaurant og bar er kun noen titalls meter fra vårt campingområde. Vår nye bål plass ligger helt i strandkanten, og er også åpen for våre campinggjester. Vi tilbyr online booking for deg som vil sikre deg den beste oppstillingsplassen med en gang. Prisen er den samme, og du vil fortsatt ikke betale for oppholdet før du ankommer Garsnes. Velkommen!



🚗 200. 🚙 200. 🚚 200. 🚗▲ 150. 🏍️▲ 130. ▲ 130.
 🚰 50. 🏠 1650-2450.



946 - J17

ELVELUND CAMPING

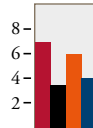
Elvelund, 9350 Sjøvegan.

☎ (+47) 77 17 18 88

✉ post@elvelund-camping.no • www.elvelund-camping.no



GPS: N 68° 51.925 E 17° 51.892



Idyllisk til ved utløpet av Salangselva. Her tilbys ferie i rolige omgivelser med nydelig utsikt, flott natur. Her tilbys mange aktiviteter: guidet tur i Sagelvas spennende grotter, fiske i Norges beste Sjørøyevasdrag, og hva med en sjarmerende kaiaktur i midnattsola? I kaféen selger vi kioskvarer, kaffe, kaker og middagsmat. Bobilcamping i sentrum av Sjøvegan. 40 plasser m/strøm. Vi ønsker alle gjester et trivelig opphold! Velkommen!



🚗 240. 🚙 260. 🚚 260. 🚗▲ 180. 🏍️▲ 180. ▲ 180.
 🚰 30. 🚰 30. 🚰 60. 🏠 390-500. 🏠 450-1200.









DIN TURISTINFORMASJON FOR LYNGENFJORD REGIONEN

På vår nettside kan du planlegge hele ferien i Lyngenfjordregionen:

- les mer om attraksjoner som Gorsabrua, Blåisvatnet, Treriksrøysa, Steindalsbreen, Reisa nasjonalpark og Mollisfossen
- bestill eller last ned vandreguiden med 43 av regionens mange vandreturer
- finn info om båt- eller sykkelutleie, fiskeguide, elvebåtturer og flere andre aktiviteter

Vi anbefaler følgende campingplasser i vår region: Oldereelv Camping, Strandbu Camping, Lyngen Turist eller Svensby Tursenter



(c) Aurora spirit



Visit Lyngenfjord
www.visit-lyngenfjord.com
Tlf. +47 77 21 08 50
Epost: post@visit-lyngenfjord.com



929 - K18 FOSSELV CAMPING

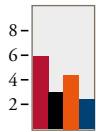
Straumfjord, 9151 Storslett.

☎ (+47) 916 36 193

fosselvcamping@outlook.com • www.fosselv-camping.no

★★★ 12

GPS: N 69° 50.328 E 21° 12.635



Plassen har topp moderne sanitæranlegg med eget kjøkken samt gode vaske-fasiliteter. Tursti til Fosselvfossen som har et fritt fall på 64 m. Den er merket opp til tregrensa, ca 235 m.o.h. Tar du turen videre opp på stupet der Fosselvfossen kaster seg ut i fritt fall, er det vel verdt strevet. Ligger ned mot fjorden med gode fiskemuligheter, både fra land og i båt. Båter ligger klar for utleie. I Straumfjorden er sjansene gode for fangster av torsk, sei, sjørøye og sjørøret. Hytter på bestilling hele året. Velkommen!

10/5-20/9 1/6-31/8 → E6. 20 50



50

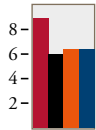


969 - L18 ALTA STRAND CAMPING & APARTMENT

Steinfossveien 29,
Øvre-Alta, 9518 Alta. ☎ (+47) 912 33 333

★★★★ 2 41 8

GPS: N 69° 55.639 E 23° 16.235



Fin beliggenhet på en gresslette ved Alta-elvens bredd. Alta har opplevelser og aktiviteter hele året for stedets befolkning og tilreisende. NB! Priser: Enhetspriser inkluderer 2 personer. Velkommen til Alta og Finnmark!

→ Rv 93. 23 40



310. 310. 310. 230. 230. 70. 40. 60. 980-1120. 560-1680. 1120-1680.



971 - M17 ARCTIC MOTELL - KAUTOKEINO CAMPING

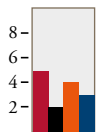
Suomaluoadda 16, 9520 Kautokeino.

☎ (+47) 78 48 54 00

samicamp@mac.com • www.kauto.no

★★ 34 5

GPS: N 68° 59.840 E 23° 2.200



Vi kan tilby overnatting i motellrom, motellhytter, campinghytter og Lávvu. I resepsjonen har våre gjester tilgang til Tv, kaffe og kaker/vafler, beverning og gratis internett. Kort vei til matbutikk, fiskemuligheter og natursti. Velkommen til Kautokeino. Samisk kultur, storslagne opplevelser, stillhet, nordlys og villmark er noe av det vi kan tilby. Nyrenovert sanitæranlegg.

1/4-1/10 1/6-15/9 → Rv 93. 15 40





975 - L19

STORVANNET NAF CAMPING AS

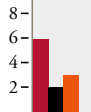
Storvannsveien 103, 9600 Hammerfest.

☎ (+47) 78 41 10 10

✉ storvannet@yahoo.no

📍 8 🏠 B

GPS: N 70° 39.549 E 23° 42.776



Plassen ligger idyllisk til ved øvre enden av Storvannet, usjenert, men allikevel sentralt. 2 km fra Hammerfest sentrum. NB! Priser fra 2020.

📅 20/5-30/9 📅 1/6-20/8 🐾 8 🏠 40 🏠 40 🏠 40



🚗 240. 🚗 250. 🚗 230. 🏠 230. 🏠 190.
♣️ 55. ♣️ 40. ♣️ 45. 🏠 460-800. 📄 FDM



987 - M20

NORDKAPP CAMPING AS

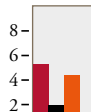
Skipfsjorden 20, 9751 Honningsvåg.

☎ (+47) 78 47 33 77

✉ post@nordkappcamping.no · www.nordkappcamping.no

📍 10 🏠 18 🏠 A-E 2 🏠

GPS: N 71° 01.644 E 25° 53.386



Velkommen til opplevelsesrike dager i Skipfsjorden midt i naturopplevelsen på 71° nord i perioden 1. mai til 30. september. Nordkapp og Magerøya er full av spennende opplevelser for hele familien. Du kan oppleve midnattsol og nordlys, kongekrabbe og lundefugl, og ikke minst Nordkappfjellet og vandringsen ut til det absolutt nordligste punktet i Europa; Knivskjelodden. Vi gir deg de beste lokale turtpensene, har gratis WIFI, moderne sanitæranlegg, gjestekjøkken, vaskeri og sauna for våre gjester.

📅 20/5-9/9 📅 20/5-9/9 → E 69. 🐾 58 🏠 90 🏠 90



🚗 190. 🚗 190. 🚗 190. 🏠 190. 🏠 190. 🏠 190.
♣️ 55. ♣️ 25. ♣️ 60. 🏠 690-795. 🏠 690-1530. 🏠 1300-1600.



989 - N20

ADVENTURE CAMP MEHAMN

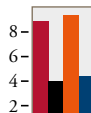
Holmenveien, 9770 Mehamn.

☎ (+47) 974 21 900

✉ post@nordicsafari.no · www.nordicsafari.no

★★★ 📍 2 🏠 5 🏠 5 🏠

GPS: N 71° 2.29 E 27° 50.07



Idyllisk ved sjøkanten ved Mehamn brygge. 28 strømplasser for campingvogn / bobil. Båtutleie, havfiskeutstyr, fileteringsrom med fryseboks og tørkerom for fiskeklær. Merkede turløyper og det leies ut alt utstyr som trenges for fotturer, sykkelturner, havkajak, laksefiske og ørretfiske. ATV turer. 22 km fra Europas nordligste fastlandsfyrtårn, Slettnes fyr. Dette er så langt nord det er mulig å kjøre med bil på det europeiske fastland. Vi tilbyr plasser med utsikt mot midnattsol! NB! Nye sanitær- og servicefasiliteter for sesongen 2020. Dusi inngår i enhetsprisene.



🚗 400. 🚗 400. 🚗 360. 🏠 320. 🏠 300.
♣️ 60. ♣️ 40. ♣️ 850. 🏠 2185. 🏠 930. 📄 FDM 📄 ANWB 📄 ColorLine



NAFs campingplassoversikt



På de neste sidene finner du en oversikt over alle registrerte og aktive campingplasser i Norge. Oversikten gir deg camping-plassenes navn med telefonnummret. Listen omhandler 957 plasser, hvor også alle NAF Camp-plassene inngår. Disse er synliggjort med «NAF-logo» og en kartreferanse til vedleggskartet. Oversikten er alfabetisert etter poststed. Med utgangspunkt i NAF Camp-plassene og deres plassering samt poststed, vil du kunne danne deg et omtrentlig bilde av hvor plassene finnes.

NAF's Yellow Camping Pages

Below you will find an overview of all registered and active camping companies in Norway with telephone numbers. This runs to 957 firms, including all the NAF Camping companies, which are marked with the NAF logo and a reference to the appended map. The list is in alphabetical order by postal location. Given the list of NAF Camping firms and their postal location, you can form an approximate idea of where they are to be found.

Die Gelben Seiten des NAF

Nachfolgend sind alle eingetragenen und aktiven Campingbetriebe Norwegens mit Telefonnummer aufgelistet. Welche der 957 Betriebe zur NAF-Camp-Kette gehören, erkennen Sie am NAF-Logo und dem Hinweis zur beigefügten Straßenkarte. Die Liste ist alphabetisch nach dem Postort sortiert. Wir hoffen, dass Sie anhand der Karte und des Postortes eine ungefähre Vorstellung vom Standort des Campingplatzes erhalten.

Overzicht NAF-bedrijven

Op de volgende pagina's staat een overzicht van alle geregistreerde en actieve campings in Noorwegen. In het overzicht staan de naam en het telefoonnummer van de camping. De lijst omvat 957 bedrijven, waaronder alle NAF Camp-bedrijven. Deze zijn gemarkeerd met

het «NAF-logo» en een verwijzing naar de bijgevoegde kaart. Het overzicht is gealfabetiseerd op plaats. De NAF Camp-bedrijven zijn op basis van locatie in plaats eenvoudig te vinden.

Les pages jaunes camping NAF

Un récapitulatif de tous les campings enregistrés et en activité en Norvège figure ciaprès avec les numéros de téléphone correspondants. 957 établissements sont répertoriés, parmi lesquels tous les campings NAF. Ces derniers sont signalisés par le logo NAF et une référence à la carte jointe. Cette liste est organisée par ordre alphabétique ou par localité postale. Grâce à la liste des campings NAF et leur localisation, vous vous ferez une idée approximative de l'endroit où ils se trouvent.

NAFin Leirintäalueiden keltaiset sivut

Alla on lueteltuna Norjan kaikki rekisteröidyt ja toiminnassa olevat leirintäalueet puhelinnumeroineen. Luettelo kattaa 957 leirintäaluetta, myös NAF:in leirintäalueet, jotka on merkitty «NAF-logolla» ja viittaukset ovat oheistettuun karttaan. Luettelo on aakkosjärjestyksessä postitoimipaikan mukaan. Leirintäalueet löytyvät siis postitoimipaikan ja karttasijainnin perusteella.

Poststed, Campingplass
Town, Camping site
Stelle, Campingplätz
Localité, Terrain de Camping
Paikkakunta, Leirintäalue

Symbolforklaring s. 28
Zeichenerklärung s. 28
Symboolverklaring p. 28
Symboles p. 28
Merkkien selitykset 28

Kart
Map
Karte
Carte
Kartta



A

AGDENES: Breivika Camping	72 49 13 02			E8
AGDENES: Hegg Fritidspark	920 81 822			E9
AKKERHAUGEN: Norsjø Ferieland	35 95 84 30			D2
AKSDAL: Grindafjord Feriesenter A/S	52 77 57 40			A3
ALMENNINGEN: Almenning Camping	57 85 48 50			A7
ALSVÅG: Toftenes Sjøhuscamping AS	76 13 14 55			I17
ALTA: Alta River Camping og Apartment	940 32 779			L18
ALTA: Alta Strand Camping & Apartment	912 33 333			L18
ALTA: Camp Alta	400 77 399			L18
ALTA: Solvang Camping	990 93 331			L18
ALVDAL: Gjelten Bru Camping	973 23 588			E6
ALVDAL: Langodden Gard	62 48 97 16			E6
ANDENES: Andenes Camping	413 40 388			I17
AREMARK: Kirkeng Camping	69 19 92 98			F2
AREMARK: Stora Lee Camping	88 00 43 87			F2
ATNA: Atna Camping	62 46 35 73			E6
ATNA: Vangen Camping	977 45 818			E7
AUKRA: Gossen Feriesenter	71 17 40 00			C8
AURDAL: Aurdal Fjordcamping og Hytter AS	61 36 52 12			D5
AURLAND: Lunde Camping	997 04 701			C5
AURLAND: Vangen Motell og Rorbuer	57 63 35 80			C5
AURLAND: Østerbø Fjellstove	57 63 11 77			C5
AUSTEFJORDEN: Aurstad Hytter og Camping	900 18 324			B7
AVERØY: Lysø Naturcamping & Rorbuer	71 51 21 13			C8
AVERØY: Skjerneset Bryggecamping	916 93 480			C8

B

BAGN: Langedrag Camping	61 34 77 27			D5
BAGN: Morudstranda Kolonicamping	480 33 140			D4
BALESTRAND: Veganeset Camping	57 69 16 12			B5
BALLANGEN: Ballangen Camping	76 92 76 90			I16
BARDU: Bardu Camping & Turistsenter A/S	77 61 23 00			J16
BARDUFOSS: Målselvfossen Feriesenter Nedre	77 83 27 30			J16
BEGNA: Sørum Gjestehus og Camping	61 34 80 77			D5
BEITOSTØLEN: Beitostølen Hytter & Camping AS	61 34 11 00			D5
BERLEVÅG: Berlevåg Pensjonat & Camping	415 44 255			O20
BIRISTRAND: Biristrand Camping AS	61 18 46 72			E5
BIRISTRAND: Furuodden Camping	901 75 124			E4
BIRTAVARRE: High-North Camp Birtavarre	77 71 77 07			K17
BJELLAND: Høgetveits Naturcamp	97 56 91 21			B1
BJERKA: Bjerka Camping	75 19 05 47			G12

Poststed, Campingplass
Town, Camping site
Stelle, Campingplätz
Localité, Terrain de Camping
Paikkakunta, Leirintäalue

Symbolforklaring s. 28
Zeichenerklärung s. 28
Symboolverklaring p. 28
Symboles p. 28
Merkkien selitykset 28

Kart
Map
Karte
Carte
Kartta



BJORDAL: Nesheim Camping & Hytter	995 26 834			B5
BJØRNEVATN: Pasvikdalen Villmarksenter AS	78 99 50 01			P19
BLEIK: Midnattsol Camping	478 43 219			I17
BODØ: Bodøsjøen Camping	75 56 36 80			H14
BODØ: Geitvågen Bad & Camping	75 51 01 42			H14
BOGEN I OFOTEN: Malm Feriehyttemet	77 08 31 85			I16
BOKN: Kleivå Gardscamping	52 74 84 13			A3
BORGHEIM: Ørastranda Camping	480 79 261			E2
BORGUND: Bjøraker Camping	57 66 87 20			C5
BORGUND: Borgund Hyttesenter og Camping	906 20 859			C5
BORGUND: Maristuen Fjellferie AS	57 66 87 11			C5
BOSBERG: Flakk Camping	940 54 685			E8
BOTNHAMN: Fjordbotn Camping	77 84 93 10			J17
BRANDSFJORD: Lonin Gård og Camping	72 53 75 15			E10
BRASKEREIDFOSS: Støa Camping AS	926 56 053			F4
BREIM: Reed Camping & Fritid	57 86 81 33			B6
BREISTEIN: Bergen Camping Park	55 24 88 08			A4
BREKKE: Botnen Camping	57 78 54 71			A5
BREKKEBYGD: Vauldalen Gård Camping	72 41 32 85			F7
BREKKESTØ: Justøyfamiliens Bibelcamping	37 27 51 00			C1
BREKKVASSELV: Brekkvasselv Camping	74 33 47 00			C10
BRIKSDALSBRE: Briksdalsbre Fjellstove	57 87 68 00			B6
BRIKSDALSBRE: Melkevoll Bretun Camping	947 88 410			B6
BRU: Sokn Camping	529 72 750			A2
BRUMUNDAL: Mjøsa Ferie og Fritidssenter AS	62 35 98 00			E5
BRUSAND: Brusand Camping	936 25 823			A2
BRYGGJA: Nore Fjordsenter AS	947 84 042			A7/B7
BRØNNØYSUND: Mosheim Camping	414 65 145			G11
BRØNNØYSUND: Skogmo Familiecamping	75 02 66 41			G11
BRØNNØYSUND: Torghatten Camping & StrandRestaurant AS	75 02 54 95			G11
BRØSTADBOTN: Camp Solbergfjord AS	971 81 115			J17
BRØTTUM: Brøttum Camping	996 26 803			E5
BUD: Blåhammer Camping	71 26 17 03			C8
BUD: Bud Camping/OB Offshore AS	71 26 10 23			C8
BURFJORD: Alteidet Camping	974 87 345			L18
BURFJORD: Arctic Fjord Camp	974 73 239			L18
BYGLAND: Reiårsfossen Camp	37 93 41 00			C2
BYGLANDSFJORD: Longerak Hyttesenter og Camping	962 08 888			C2
BYGLANDSFJORD: Neset Camping	37 93 42 55			C2
BYKLE: Byklestøylane Camping	482 06 637			C3
BYRKJELO: Byrkjelo Camping	917 36 597			B6
BYRKJELO: Langjord Camping og Hytter	57 86 74 10			B6

Poststed, Campingplass
Town, Camping site
Stelle, Campingplätz
Localité, Terrain de Camping
Paikkakunta, Leirintäalue

Symbolforklaring s. 28
Zeichenerklärung s. 28
Symboolverklaring p. 28
Symboles p. 28
Merkkien selitykset 28

Kart
Map
Karte
Carte
Kartta



BØ: Sanda Camping og Hytteutleie AS	35 95 47 10			D3
BØ I TELEMARK: Beverøya Hytteutleie og Camping AS	35 06 18 81			D3
BØ I TELEMARK: Bø Camping AS	35 95 20 12			D3
BØ I TELEMARK: Hegna Camping	939 51 111			D3
BØ I TELEMARK: Åsgrav Camping	35 95 01 95			D3
BØSTAD: Unstad Arctic Surf	970 61 201			H15
BØVERDALEN: Bøverdalen Vandrerhjem og Camping	61 21 20 64			D6
BØVERDALEN: Raubergstulen	61 21 18 00			D6

D

DAGALI: Hallandtunet Camping	900 27 100			C4
DALEN: Buøy Camping Dalen	450 21 326			C3
DALHOLEN: Fjellsyn Camping	62 49 30 82			D5
DALSGRENDA: Yttervik Camping AS - Mo i Rana	75 16 45 65			H13
DEKNEPOLLEN: Steinvik Camping Måløy	958 68 452			A7
DILLING: Fuglevik Camping	69 26 50 89			E2
DOKKA: Laftetunet Hytte og Fritidsenter, Dokka Camping	61 11 22 12			D5
DOMBÅS: Bjørkhol Camping	61 24 13 31			D7
DOMBÅS: Dombås Motell og Camping	456 71 995			D7
DOMBÅS: Domaas Gård Hyttetun og Caravancamp	412 05 525			D7
DOMBÅS: Faksfall Camping	61 24 18 98			D7
DOMBÅS: Furuhaugli Turisthytter AS	61 24 00 00			D7
DOMBÅS: Hageseter Turisthytte Pluscamp	61 24 29 60			D7
DOMBÅS: Midtskog Camping	61 24 10 21			D7
DOVRE: Holum Camping	957 02 037			D6
DOVRE: Toftemo Turiststasjon	61 24 00 45			D6
DOVRESKOGEN: Dovreskoen Camping	61 24 08 43			D6
DOVRESKOGEN: Vollheim Camping og Hytter	904 74 282			D6
DRAMMEN: Drammen Camping	32 82 17 98			D3
DRANGEDAL: Voje Camping	35 99 66 77			D2
DREVSJØ: Drevsjø Camping	958 28 970			F6
DREVSJØ: Femundtunet	62 45 90 66			F6
DREVSJØ: Hogstad Hytteutleie	47 66 00 25			F6
DRIVA: Driva Hytter	451 12 465			D7
DVERBERG: Kvalnesbrygga Camping	76 14 63 78			I17

E

EDLAND: Flothyl Camping	35 07 01 96			C3
EDLAND: Grungedal Camping	901 99 605			C3
EDLAND: Velemoen Camping	35 07 01 09			C3
EGERSUND: NAF Camping Steinsnes A/S	974 00 966			A1
EGGEDAL: Haglebu Feriesenter	940 39 307			D4

Poststed, Campingplass
 Town, Camping site
 Stelle, Campingplätz
 Localité, Terrain de Camping
 Paikkakunta, Leirintäalue

Symbolforklaring s. 28
 Zeichenerklärung s. 28
 Symboolverklaring p. 28
 Symboles p. 28
 Merkkien selitykset 28

Kart
 Map
 Karte
 Carte
 Kartta



EIDE: Skogly Camping Hustadvika	415 44 393			C8
EIDFJORD: Bergslien Turistheim	53 66 51 26			B4
EIDFJORD: Kjærtveit Camping AS	906 81 762			B4
EIDSBYGDA: Rødven Feriesenter	975 42 138			C7
EIDSBYGDA: Saltkjelsnes Camping	71 22 39 00			C7
EIDSDAL: Eidsdal Camping og Feriehus	906 67 656			C7
EIDSDAL: Solvang World Heritage Camping	976 21 426			C7
EIDSSFOSS: Eikernveien Camping	928 37 766			D3
EIDSLANDET: Haugen Fjellgard	56 59 58 33			B5
EIDSVÅG: Hammervold Hyttetun	915 10 505			D8
EIKESDAL: Eikesdal Camping	958 74 824			C7
EIKESDAL: Sandgrovsletta camping	71 23 45 32			C7
ELGÅ: Båttstø Camping	957 87 577			F6
ELGÅ: Femund Lodge	908 72 222			F6
ELSFJORD: Osen Camping	75 18 74 47			G12
ELVERUM: Elverum Camping	62 41 67 16			F5
ENGALSVIK: Solviken Feriehjemmet	69 33 32 07			E2
ENGAN: Kobbvatn Camping	75 69 58 50			I15
ENGAVÅGEN: Skarsvatnet Camping	917 26 949			G13
ENGAVÅGEN: Åmnes Skjærgårdscamping	75 75 13 50			G13
ENGERDAL: Olderskogen Natur-Camp	62 45 87 77			F6
ENGERDAL: Sølentua Camp og Hytter	62 45 97 42			F6
ERESFJORD: Meringdal Camping	480 21 053			C8
ETNE: Etne Camping	53 75 66 43			B3
ETNE: Kyrping Camping	975 65 138			B3
ETNEDAL: Etna Familiecamping	948 19 056			D5
EVANGER: Mestad Camping	56 52 17 54			B5
EVJE: Evjetun Leirsted	37 93 01 63			C1
EVJE: Fennefoss Camping	37 93 32 34			C1
EVJE: Odden Camping	37 93 06 03			C1
EVJE: Oddestemmen Steinsliperi og Camping	37 93 01 61			C1

F

FAGERNES: Fagernes Camping AS	61 36 05 10			D5
FAGERNES: Fossen Camping	61 36 35 34			D5
FANNREM: Domtjønna Camping	72 48 81 00			E8
FANNREM: Gangåsvatnet Camping	90 56 42 84			E8
FANNREM: Høgkjølen Fjellcamp	417 68 386			E8
FANNREM: Lauvåsen Gård - Kro og Hytter	400 70 169			E8
FARSTAD: Hustadvika Gjestegård	71 26 47 00			B8
FARSUND: Lomsesanden Familiecamping	38 39 09 13			B1
FAUSKE: Fauske Camping & Motell A/S	75 64 84 01			H14

Poststed, Campingplass
Town, Camping site
Stelle, Campingplätz
Localité, Terrain de Camping
Paikkakunta, Leirintäalue

Symbolforklaring s. 28
Zeichenerklärung s. 28
Symboolverklaring p. 28
Symboles p. 28
Merkkien selitykset 28

Kart
Map
Karte
Carte
Kartta



FAUSKE: Lundhøgda Camping A/S	75 64 39 66					H14
FEDA: Svindland Camping	900 32 901					B1
FEVIK: Bagatell Camping	920 34 986					C1
FILTVET: Solbergstøa Camping og Hytter	907 80 434					E3
FINNSNES: Finnsnes Motell & Camping	77 84 54 65					J17
FJELL: Skogtun Camping	56 33 48 66					A4
FJÆRA: Rullestad Camping	53 51 83 22					3B
FJÆRLAND: Bøyum Camping AS	482 35 724					B6
FLAKSTADVÅG: Flakstadvåg Camping og Sjøfiske ANS	482 02 708					I17
FLATANGER: Flatanger Camping	911 70 260					F10
FLATANGER: Flatanger Coastcamp A/S	456 08 180					F10
FLATANGER: Holmen Kystcamping	908 04 440					F10
FLATANGER: Kvaløysæter Camping og Fritid AS	74 28 92 00					F10
FLEKKEFJORD: Egenes Camping	38 32 01 48					B1
FLESBERG: Høimyr Fjellcamping AS	32 76 02 19					D3
FLISA: Færder Camping og Ferieland AS	62 95 55 00					F4
FLORNES: Flora Camping	74 80 11 16					F8
FLORØ: Efinor Krokane Camping	57 75 22 50					A6
FLÅ: Stavn Camping og Hytter	948 08 350					D4
FLÅ: Stavn Campingsenter	32 05 25 15					D4
FLÅM: Flåm Camping og Vandrarheim AS	940 32 681					B5/C5
FOLDFJORDEN: Nothaugen Fiskecamping ANS	918 87 007					B5
FOLKESTAD: Helset Hytter og Camping	993 94 166					B7
FORSAND: Lysefjord Hyttegrend	51 70 07 50					A2
FOSSLANDSOSEN: Aglen Camping A/S	479 73 911					F10
FREDRIKSTAD: Aktivitetsbyen Gamle Fredrikstad	992 21 999					E2
FREDRIKSTAD: Bevø Camping	69 34 92 15					E2
FROSTA: Frosta Camping	74 80 76 28					E9
FROSTA: Hauganfjæra Camping	951 76 388					E9
FROSTA: Orsand Camping	977 21 756					E9
FROSTA: Vågen Camping	992 70 277					E9
FROSTA: Åsholmen Camping	413 20 947					E9
FUSA: Fusa Camping	932 24 839					A4
FYRESDAL: Fossumsanden Camping	988 24 914					C2
FYRESDAL: Telemark Camping	950 18 298					C2
FYRESDAL: Øyne Camping	906 59 003					C2
FÆRVIK: Hove Camping	37 08 54 79					C1
FØRDE: Førde Gjestehus og Camping AS	468 06 000					B6
FÅBERG: Hunderfossen Camping	61 27 73 00					E5

Poststed, Campingplass
 Town, Camping site
 Stelle, Campingplatz
 Localité, Terrain de Camping
 Paikkakunta, Leirintäalue

Symbolforklaring s. 28
 Zeichenerklärung s. 28
 Symboolverklaring p. 28
 Símbolos p. 28
 Merkkien selitykset 28

Kart
 Map
 Karte
 Carte
 Kartta



G

Gamle Fredrikstad, se Fredrikstad					
GARMO: Skogheim kafe & hytter	973 16 776				D6
GAUPNE: Sandvik Camping	992 06 110				B6
GEILO: Dokken Camping	916 45 428				C4
GEILO: Geilo Hytter og Camping	57 99 99 99				C4
GEILO: Øen Turistsenter og Geilo Vandrerhjem	32 08 70 60				C4
GEIRANGER: Dalen Gaard Camping & Hytter	908 77 460				C7
GEIRANGER: Fjelltun Camping	70 26 30 40				C7
GEIRANGER: Fjorden Campinghytter	70 26 30 77				C7
GEIRANGER: Fossen Camping	70 26 32 00				C7
GEIRANGER: Geiranger Camping	70 26 31 20				C7
GEIRANGER: Geirangerfjorden Feriesenter AS	951 07 527				C7
GEIRANGER: Grande Hytteutleige og Camping	70 26 30 68				C7
GEIRANGER: Hole Hytteutleige	70 26 30 30				C7
GEIRANGER: Solhaug Camping	70 26 30 76				C7
GEIRANGER: Vinje Camping	70 26 30 17				C7
GEIRANGER: Westerås Hytteutleige	93 26 44 97				C7
GJEVING: Gjeving Marina	37 16 63 67				C1
GJØRA: Gjøra Camping	917 37 975				D7
GJØRA: Vollan Camping	71 69 41 59				D7
GJØVIK: Sveastranda Camping AS	61 18 15 29				E5
GLESVÆR: Sotra Rorbuser AS	959 21 873				A4
GOL: Brekko Camping	900 92 948				D5
GOL: Engene Camping	900 39 715				D5
GOL: Gol Campingsenter / Apartement AS	32 07 41 44				D5
GOL: Kvanhøgd Turistsenter	32 07 39 57				D5
GOL: Lægeret Fritidssenter	951 22 600				D5
GOL: Personbråten	915 51 429				D5
GOL: Tubbehaugen Camping	921 56 282				D5
GRAN: Hadeland Camping	61 33 91 30				E4
GRANLI: Sigernessjøen Familiecamping	406 01 122				F3
GRANLI: Sjøstrand Camping	990 19 284				F3
GRANVIN: Espelandsdalen Camping	908 50 294				B4
GRANVIN: Granvin Hytter & Camping	56 52 53 25				B4
GRANVIN: Kvanndal Camping	950 48 035				B4
GREÅKER: Utne Camping A/S	69 14 71 26				E2
GRIMSBU: Brendryen Camping	908 38 059				E7
GRIMSBU: Grimsbu Turistsenter Motell & Camp	62 49 35 29				E7
GRIMSTAD: Bie Appartement og Feriesenter AS	37 04 03 96				C1
GRIMSTAD: Breivik Camping AS	450 00 929				C1

Poststed, Campingplass
Town, Camping site
Stelle, Campingplätz
Localité, Terrain de Camping
Paikkakunta, Leirintäalue

Symbolforklaring s. 28
Zeichenerklärung s. 28
Symboolverklaring p. 28
Symboles p. 28
Merkkien selitykset 28

Kart
Map
Karte
Carte
Kartta



GRIMSTAD: Marivold Resort Grimstad	37 25 70 50						C1
GRIMSTAD: Morvigsanden Camping & Hytter	994 03 412						C1
GRIMSTAD: Moysand Familiecamping AS	37 04 02 09						C1
GRIMSTAD: Vikkilen Feriebolig Hogstad	37 04 40 13						C1
GRONG: Heia Gjestegård AS	404 42 845						F10
GRONG: Langnes Camping	476 88 333						F10
GRUE I FINNSKOG: Finnskogen Kro og Motell	901 75 084						F4
GRØA: Myren Camping	71 69 45 60						D7
GUDDAL: Yndestad Gard	57 73 75 77						A6
GUDVANGEN: Gudvangen Camping	993 80 803						B5
GUDVANGEN: Hemre Camping	922 02 757						B5
GUDVANGEN: Vang Camping	57 63 39 26						B5
GULLESFJORD: Gullesfjordbotn Camping	950 63 496						I16
GVARV: Teksten Familiecamping AS	35 95 55 96						D3
GÅSBAKKEN: Svorksjøen Camping AS	951 44 031						E8

H

HAFSLO: Lyngmo Gjestehus og Camping	57 68 43 66						C5
HALDEN: Bakke Camping	909 54 185						E2
HALDEN: Fredriksten Camping	69 18 40 32						E2
HALDEN: Langholmen Turist- og Fritidssenter	69 19 61 18						E2
HALLINGBY: Buttingsrud Camping	32 14 31 60						D4
HALSA: Furøy Camping	941 91 315						G13
HALTDALEN: Saksgård Camping	938 40 453						E8
HAMAR: Hedmarktoppen Camping	62 51 93 70						E5
HAMARØY: Hamarøy Fiskecamping	75 77 03 95						I15
HAMMERFEST: Storvannet NAF Camping A/S	78 41 10 10						L19
HAMRESANDEN: Hamre Familiecamping	38 05 87 87						C1
HAMRESANDEN: Hamresanden Camping	38 14 42 80						C1
HARESTUA: Viubråtten Feriesenter	61 32 35 91						E4
HARRAN: Harran Camping	74 33 29 90						G10
HARSTAD: Harstad Camping	971 65 529						I16
HATTFJELLDAL: Tjolmen Camping	416 04 405						H12
HAUGE I DALANE: Bakkaåno Camping & Gjestegård	51 47 78 52						B2
HAUGE I DALANE: Vågan Camping	930 37 687						A1
HAUGESUND: Haraldshaugen Camping	52 72 80 77						A3
HAUKELAND: Bratland Camping	55 10 13 38						A4
HAUKELAND: Lone Camping AS	55 39 29 60						A4
HEGRA: Hembre Camping	926 64 059						F8
HEGRA: Midtkil Camping	902 01 755						F8
HEGRA: Sona Camping	926 49 711						F8
HEIDAL: Jotunheimen Feriesenter	907 63 738						D6

Poststed, Campingplass
 Town, Camping site
 Stelle, Campingplätz
 Localité, Terrain de Camping
 Paikkakunta, Leirintäalue

Symbolforklaring s. 28
 Zeichenerklärung s. 28
 Symboolverklaring p. 28
 Symboles p. 28
 Merkkien selitykset 28

Kart
 Map
 Karte
 Carte
 Kartta



HELGEROA: Blokkebukta Camping	33 18 89 75					D2
HELGEROA: Torpevannet Feriepark	940 94 176					D2
HELLANDSJØEN: Belsvik Camping og Marina	481 91 087					D8
HELLESYLT: Hellesylt Camping	902 06 885					C7
HELLESYLT: Hellesylt Vandrerhjem og Campinghytter	70 26 51 28					C7
HELLESYLT: Stadheimfossen Camping & Hytter	70 26 50 79					C7
HELLESØY: Trollvatn Camping og Hytteutleige	932 00 339					C7
HEMSEDAL: Bru-Haug Camping	32 06 05 25					D5
HEMSEDAL: Elvely Camping	957 06 531					D5
HEMSEDAL: Moen Hytter & Camping A/S	958 83 173					D5
HEMSEDAL: Rjukandefoss Camping og Hytter	950 63 123					C5
HEMSEDAL: Øya Camping	905 56 398					D5
HERAND: Vassel Gård	922 30 090					B4
HERVIK: Hervik Camping	911 20 768					A3
HERØY: Høgtun Sjøcamping	75 05 83 10					G12
HIS: Nidelv Camping						C1
HITRA: Våberg Camp og Fritid	72 45 65 10					D9
HJELLEDALEN: Folven Camping	476 66 900					C6
HJELLEDALEN: Nygård Kro & Camping	913 51 033					C6
HJELMELAND: Hjelmeland Camping & Hostel	465 59 201					A2/A3
HOF: Thorrud Camping	33 05 70 99					D3
HOKKSUND: Hokksund Camping AS	32 75 42 42					D3
HOLMEDAL: Fjordlagunen Camping og Marina	415 52 350					A6
HOLMESTRAND: Sand Bade- og Campingplass	919 19 307					E3
HOLMSBU: Knatvoldstranda Camping	919 08 082					E3
HOMBORSUND: Bufjord Camping A/S	456 13 455					C1
HONNINGSVÅG: Nordkapp Camping AS	78 47 33 77					M20
HORNINDAL: Grodås Camping	57 87 96 86					B7
HORNNES: Hornnes Camping	37 93 03 05					C1
HORNNES: Kilefjorden Camping	405 43 663					C1
HORNNES: Mineralparken Camping	37 93 13 10					C1
HORTEN: Borre Familiecamping	33 08 23 90					E2
HORTEN: Løvøya Camping & Båthavn	33 07 86 54					E2
HORTEN: Rørestrand Camping AS	33 07 33 40					E2
HOSTELAND: Nautesund Camping & Hytter	56 36 70 44					A5
HOV: Lyngstrand Camping	940 80 884					E4
HOVDEN I SETESDAL: Hovden Fjellstoge AS	37 93 95 43					B3
HOVET I HALLINGDAL: Birkelund Camping	471 44 714					C4
HOVIN I TELEMARK: Blefjell Camping	35 09 91 50					D3
HUNDVIN: Bruvoll Camping & Hytter	909 25 035					A5
HURDAL: Hurdal Turistsenter A/S	417 73 071					E4
HUSNES: Husnes Camping AS	53 47 32 52					A3

Poststed, Campingplass
Town, Camping site
Stelle, Campingplätz
Localité, Terrain de Camping
Paikkakunta, Leirintäalue

Symbolforklaring s. 28
Zeichenerklärung s. 28
Symboolverklaring p. 28
Symboles p. 28
Merkkien selitykset 28

Kart
Map
Karte
Carte
Kartta



HUSØYSUND: Nøtterøy Familiecamping Fjærholmen AS	33 38 51 43			E2
HYEN: Vågen Motell & Camping ANS	57 86 98 66			B6
HYNNEKLEIV: Omnes Camping og Hytter	99 64 81 40			C1
HÆGELAND: Bornes Camping	901 35 829			C1
HØVÅG: Skottevik Feriesenter	37 26 90 30			C1
HØYDALSMO: Bandak Camping	35 07 66 88			C3
HØYHEIMSVIK: Nes Camping	57 68 64 24			C6
HØYHEIMSVIK: Viki Fjordcamping	995 39 730			C6
HØYLANDET: Flåt Camping	74 32 24 12			G10

I

INDERØY: Koa Camping	74 15 44 71			F9
INNHAVET: Tømmerneset Camping	75 77 29 55			I15
INNVIK: Viking Camping og Kro	960 15 735			B6
ISFJORDEN: Gjerdsset Turistsenter	923 53 442			C7
ISFJORDEN: Isfjorden Feriesenter ANS	71 22 55 33			C7
ISFJORDEN: Korsbakken Camping	924 63 783			C7

J

JEVNAKER: Sløvika Camping	61 31 55 80			E4
JOMFRULAND: Jomfruland Camping ANS	35 99 12 75			D2
JONDAL: Folgefonn Hytte og Gardscamping	909 26 486			B4
JOSTEDAL: Jostedal Camping	977 56 789			B6
JOSTEDAL: Nigardsbreen Camping og Hytter	57 68 31 35			B6
JØRPELAND: Naumann Hytte og Båtutleie	51 74 85 30			A2
JØRPELAND: Preikestolen Camping AS				A2

K

KABELVÅG: Kabelvåg Feriehus & Camping	76 07 86 20			H15
KABELVÅG: Kalle AS - Ferie & Fiskevær	76 07 76 00			H15
KABELVÅG: Lofoten Rorbuerie	76 07 45 00			H15
KABELVÅG: Sandvika Fjord og Sjøhuscamping	918 31 334			H15
KABELVÅG: Ørsvågvær i Lofoten	76 07 81 80			H15
KAPP: Hekshusstranda Camping	61 16 91 57			E4
KARASJOK: Karasjok Camping AS	970 72 225			N18
KAUPANGER: Vesterland Feriopark AS	57 62 71 00			C5
KAUTOKEINO: Arctic Motell – Kautokeino Camping	78 48 54 00			M17
KAUTOKEINO: Duottar Camp/Viddas Camping	908 98 290			M17
KAUTOKEINO: Kautokeino Jakt- og Fiskecamp	468 49 606			M17
KINSARVIK: Bråvoll Camping	940 59 640			B4
KINSARVIK: Hardangertun Hytter og Familiepark AS	53 67 13 13			B4
KINSARVIK: Kinsarvik Camping AS	53 66 32 90			B4

Poststed, Campingplass
 Town, Camping site
 Stelle, Campingplätz
 Localité, Terrain de Camping
 Paikkakunta, Leirintäalue

Symbolforklaring s. 28
 Zeichenerklärung s. 28
 Symboolverklaring p. 28
 Symboles p. 28
 Merkkien selitykset 28

Kart
 Map
 Karte
 Carte
 Karttita



KINSARVIK: Ringøy Camping	481 93 162						B4
KIRKENÆR: Finnskogen Camping	960 08 191						F4
KIRKENÆR: Skaslien Gjestgiveri A/S	62 94 66 66						F4
KJERRINGØY: Kjerringøy Camping	990 13 968						H14
KJØLLEFJORD: Davvi Siida Camping	947 99 864						N20
KLEPPSTAD: Lyngvær Lofoten Bobilcamping AS	977 13 950						H15
KOLVEREID: Kvisterø Fjordcamping AS	74 39 67 37						F11
KOMAGFJORD: Karens Rorbuer	78 43 92 81						L18
KONGSBERG: Liatoppen Camping	950 78 755						D3
KONGSBERG: Max Camping	900 95 025						D3
KOPERVIK: Solvangs Utleiehytter	52 85 16 92						A3
KOPPANG: Koppang Camping & Hytteutleie	62 46 02 34						E6
KORGEN: Korgen Camping	473 74 978						G12/H12
KORSFJORDEN: Karens Rorbuer AS	78 43 92 81						L18
KORTGARDEN: Gammelsetra Camping	404 16 195						C7
KRAGERØ: Lovisenberg Familiecamping	35 98 87 77						D2
KRISTIANSAND S: Kristiansand Feriesenter, Dvergsnestangen	38 04 19 80						C1
KRISTIANSAND S: Roligheden Camping	970 59 700						C1
KRISTIANSUND: Atlanten Turistsenter	71 67 11 04						C8
KRISTIANSUND N: Byskogen Camping	480 03 131						C8
KROKELVDALLEN: Skittenelv Camping	46 85 80 00						J18
KROKKLEIVA: Nes Camping	928 89 272						E3
KROKKLEIVA: Utvika Camping	932 46 230						E3
KRÅKERØY: Enhus Camping	950 75 223						E2
KVALSUND: Repparfjord Ungdomssenter	78 41 61 65						M19
KVAM: Kirketeigen Ungdomsenter og Camping	61 21 60 90						D6
KVANNE: Kvanne Camping	480 57 497						D8
KVIKNE: Plus Camp Kvikne	62 48 41 04						E7
KVINLOG: Knaben Camping	38 35 58 16						B1
KVISVIK: Kvisvik Camping	474 00 362						C8
KVISVIK: Magnillen Camping	71 53 25 59						E7
KVÅS: Øyna Hytteferie og Camping	932 53 569						B1
KYRKSÆTERØRA: Skogrand Camping	72 45 14 62						D8

L

LAKSELV: Stabbursdalen Resort AS	465 32 000						M19
LALM: Heimsand og Postfuru Fjellcamping	907 82 087						D6
LAMPELAND: Utsikten Borge Camping	997 02 821						D3
LANGFJORDBOTN: Altafjord Camping	78 43 80 00						L18
LARKOLLEN: Larkollen Camping	69 26 31 94						E2
LARVIK: Gon Camping	948 45 233						D2
LAUKVIK I LOFOTEN: Sandsletta Camping	909 15 230						H16

Poststed, Campingplass
Town, Camping site
Stelle, Campingplätz
Localité, Terrain de Camping
Paikkakunta, Leirintäalue

Symbolforklaring s. 28
Zeichenerklärung s. 28
Symboolverklaring p. 28
Symboles p. 28
Merkkien selitykset 28

Kart
Map
Karte
Carte
Kartta



LAVIK: Fagernes Ferieheim - Norevikane	57 78 89 20							B5
LEIKANGER: Systrond Motell, Hyttesenter og Camping	918 19 912							B5
LEINØY: Herøy Kystcamp	70 08 67 00							B7
LEIRA I VALDRES: Leira Camping og Hyttesenter	61 36 10 00							D15
LEIRA I VALDRES: Strandheim Hyttetun og Camping	907 52 561							D5
LEIRFJORD: Sjøbakken Gårdsferie	911 48 075							I14
LEIRVIK I SOGN: Birkeland Camping	979 68 131							A5
LEKA: Leka Motell og Camping	74 39 98 23							F11
LEKNES: Statles Rorbu- og Koneransesenter AS	76 05 50 60							H15
LESJASKOG: Lesjaskogvatnet Camping AS	61 24 45 56							D7
LESJASKOG: Aaheim Camping	61 24 45 61							D7
LEVANGER: Levanger Camping	400 07 006							F9
LILLEHAMMER: Lillehammer Camping	61 25 33 33							E5
LILLEHAMMER: Lillehammer Turistsenter Topp Camping	61 25 97 10							E5
LILLESAND: Møglestu Gård Camping	911 16 408							C1
LILLESAND: Tingsaker Camping AS	37 27 04 21							C1
LINDESNES: Lindesnes Camping og Hytteutleie	38 25 88 74							B1
LINDESNES: Solstrand Camping SA	916 18 148							B1
LOEN: Lo-Vik Camping	57 87 76 19							B6
LOEN: Loenvatn Feriesenter	57 87 76 55							B6
LOEN: Sande Camping	57 87 45 90							B6
LOEN: Tjugen Camping	57 87 76 17							B6
LOFTHUS: Lofthus Camping	53 66 13 64							B4
LOM: Lom Camping	61 21 99 50							D6
LOM: Nordal Turistsenter	61 21 93 00							D6
LOM: Synstad Camping	61 21 15 84							D6
LOTE: Årskogvika Camping DA	57 86 44 22							B6
LUNDAMO: Kjelstad Camping	901 72 471							E8
LUNDAMO: Valdøyen Camping	72 85 42 03							E8
LUNDE: Omnes Caravan	35 94 31 29							D2
LUNDE: Telemark Kanalcamping AS	915 75 421							D2
LUNDEGREND: Gripne Camping DA	53 43 32 70							B5
LUSTER: Dalsøren Camping	57 68 54 36							C6
LYNGDAL: Camp Lyngdal	900 26 326							B1
LYNGDAL: Elvebredden Hytteferie AS	38 34 61 32							B1
LYNGDAL: Lyngdal Bibelcamp	38 33 06 50							B1
LYNGDAL: Rosfjord Familiecamping	38 34 01 00							B1
LYNGSEIDET: Lyngseidet Gjestegård	928 56 221							K18
LYSEBOTN: Kjerag Lysebotn Camping Resort	468 30 048							B2
LÆRDAL: Lærdal Ferie- og Fritidspark	57 66 66 95							C5
LÆRDAL: Vindedal Camping	948 21 222							C5
LØKKEN VERK: Frilsjøen Camping	911 30 128							E8

Poststed, Campingplass
 Town, Camping site
 Stelle, Campingplätz
 Localité, Terrain de Camping
 Paikkakunta, Leirintäalue

Symbolforklaring s. 28
 Zeichenerklärung s. 28
 Symboolverklaring p. 28
 Symboles p. 28
 Merkkien selitykset 28

Kart
 Map
 Karte
 Carte
 Kartta



LØNSET: Furulund Camping	905 03 232				D7	
LØTEN: Rokosjøen Camping AS	901 51 560				F5	
LØTEN: Villmarksporten AS	975 31 008				F5	
M						
MAGNOR: Montebello Camping og Turistsenter	62 83 72 33					F3
MAGNOR: Morokulien Camping	62 83 52 80					F3
MALMEFJORDEN: Bjølstad Camping	472 37 962					C8
MALVIK: Storsand Gård Camping	73 97 63 60					E8
MANDAL: Sandnes Camping Mandal	988 87 366					B1
MANDAL: Sjøsandens Feriesenter AS	38 26 10 94					B1
MANGER: Vågenes Camping AS	474 14 441					A5
MARNADAL: Mjåland Camping	906 60 209					B1
MAURANGER: Sundal Camping	959 67 819					B4
MAZE: Masi Turistsenter	916 40 247					L18
MEHAMN: Adventure Camp Mehamn	974 21 900					N20
MELANDSJØ: Dolmsundet Marina og Camping	99 01 25 58					D9
MELANDSJØ: Strømsvik Fiskecamping	72 44 55 33					D9
MELHUS: Øysand Camping AS	72 87 24 15					E8
MELØY: Meløy Skjærgårdsferie	75 75 12 02					G13
MERÅKER: Fagerlia Fritidssenter AS	74 81 10 20					F8
MESNALI: Mesnali Camping	62 35 93 30					E5
MIDSUND: Sandneset Camping	71 27 91 77					B8
MILAND: Rjukan Hytte og Caravanpark AS	35 09 63 53					C3
MINNESUND: Storenga Camping A/S	970 33 309					E4
MISVÆR: Misvær Camping	992 36 699					H14
MITTET: Mittet Camping	71 22 84 83					C7
MO I RANA: Mo i Rana Camping A/S	962 32 333					H13
MOELV: Steinvik Camping A/S	62 36 72 28					E5
MOEN: Buktamo Veikro og Camping AS	77 83 33 30					J17
MOEN: Malangen Camping Sandmo	918 81 183					J17
MOLDE: Eventyrlige Skaret AS, Skarstua	71 26 80 90					C8
MOLDE: Kviltorp Camping	71 21 17 42					C8
MOLDE: Lubbenes Campinghytter	71 21 12 86					C8
MOLDJORD: Kvæl Camping	75 56 82 13					E7
MOSJØEN: Aspenes Camping	920 82 548					G12
MOSJØEN: Mosjøen Camping AS	75 17 79 00					G12
MOSJØEN: Sandvik Gjestegård & Camping	75 11 50 00					G12
MOSS: Nes Camping	69 27 01 76					E3
MOSS: Sjøhaug Naturistsenter	900 49 354					E3
MYRE: Oppmyre Camping AS	970 30 494					H16
MYRE: Stø Bobilcamp AS	975 33 648					H16

Poststed, Campingplass
Town, Camping site
Stelle, Campingplätz
Localité, Terrain de Camping
Paikkakunta, Leirintäalue

Symbolforklaring s. 28
Zeichenerklärung s. 28
Symboolverklaring p. 28
Symboles p. 28
Merkkien selitykset 28

Kart
Map
Karte
Carte
Kartta



MYSEN: Ramstadkrysset Camping	69 89 11 26				E3
MØRSVIKBOTN: Mørsvikbotn Camping	75 69 51 18				I15
MÅNDALEN: Måna Camping	71 22 34 35				C7
N					
NAMDALSEID: Holmset Camping og Hytter	922 23 202				F10
NAMSOS: Namsos Camping AS	74 27 53 44				F10
NAMSSKOGAN: Nyheim Camping	995 16 558				I15
NARVIK: Hørsletta Camping	76 95 55 95				J16
NAUSTDAL: Naustdal-Førde Turistsenter	901 34 655				B7
NEDSTRAND: Sandvik Camping	992 62 620				A3
NEIDEN: Neiden Fjellstue AS	78 99 61 41				P18
NES I ÅDAL: Sperillen Camping	32 14 32 00				E4
NES I ÅDAL: Valdresporten Kro & Motell	32 13 77 33				E4
NESBYEN: Fekjan Seter Camping og Kafe	909 80 993				D4
NESBYEN: Liodden Camping	32 07 21 14				D4
NESBYEN: Nesbyen Camping	928 39 061				D4
NESBYEN: Qvisten Fritidssenter	32 07 17 00				D4
NESBYEN: Sjong Campingsenter	32 06 81 64				D4
NESBYEN: Sutøya Feriepark A/S	995 92 020				D4
NESNA: Havblikk Camping AS	75 05 65 40				G12
NESTTUN: Grimen Motell & Camping A/S	55 10 25 90				A4
NESTTUN: Midttun Motell & Camping A7S	55 10 39 00				A4
NEVLUNGHAMN: Omlidstranda Camping AS	33 18 86 00				D2
NEVLUNGHAMN: Omrestranda Camping	928 69 825				D2
NEVLUNGHAVN: Oddane Sand Camping	33 18 82 70				D2
NISSDAL: Kyrkjeneset Camping	917 32 577				C2
NISSDAL: Vik Camping	35 04 88 25				C2
NORDBERG: Dønfoss	61 21 48 98				C6
NORDBERG: Furuly Camping	61 21 47 43				C6
NORDBERG: Skjåk Sæter	411 01 878				C6
NORDBERG: Øyberg Seter	415 01 493				C6
NORDDAL: Relling Camping	70 25 92 13				C7
NORDFJORDEID: Nesjartun Camping	916 02 732				B6
NORDFJORDEID: Smørdal Hytteutleige og Camping AS	400 51 409				B7
NORDLI: Lierne Gjestegård A/S	74 33 71 75				G10
NORDMELA: Stave Camping	926 01 257				I17
NORE: Norefjord Camping	906 75 112				D4
NORESUND: Ørpen Camping	32 14 88 12				D4
NORHEIMSUND: Kvamskogen Camping	943 82 988				B4
NORHEIMSUND: NAF Kro & Camping AS	56 55 31 30				B4
NORHEIMSUND: Oddland Camping	907 95 552				B4

Poststed, Campingplass
 Town, Camping site
 Stelle, Campingplätz
 Localité, Terrain de Camping
 Paikkakunta, Leirintäalue

Symbolforklaring s. 28
 Zeichenerklärung s. 28
 Symboolverklaring p. 28
 Symboles p. 28
 Merkkien selitykset 28

Kart
 Map
 Karte
 Carte
 Karttita



NORHEIMSUND: Vågen Rom og Hytteutleige	909 34 006			B4
NOTODDEN: Notodden Camping AS	35 01 33 10			D3
NYGÅRDSJØEN: Kjellingstraumen Fjordcamp	75 75 71 11			G14
NÆRSNES: Ramton Camping	31 28 22 49			E3
NÅ: Eikhamrane Camping	948 23 231			B4
O				
ODDA: Hildal Camping	53 64 50 36			B4
ODDA: Odda Camping	941 41 279			B4
OKSVOLL: Oksvoll Camping	952 37 057			E9
OLDEN: Alda Camping og Hytter	913 04 085			B6
OLDEN: Gryta Camping	57 87 59 50			B6
OLDEN: Løken Camping	905 66 618			C6
OLDEN: Nesset Fjordcamping	909 36 873			F11
OLDEN: Olden Camping Gytri	482 26 970			B6
OLDEN: Oldevatn Camping	57 87 59 15			B6
OPPAKER: Hagen Camping	988 29 205			F3
OPPDAL: Granmo Camping	996 42 947			E7
OPPDAL: Halsetløkka Camping	72 42 13 61			D7
OPPDAL: IMI Stølen	72 42 13 70			D7
OPPDAL: Magalaupe Camping	992 59 993			D7
OPPDAL: Oppdalsporten	72 40 06 40			D7
OPPDAL: Skaret Camping	992 34 694			D7
OPPDAL: Smegarden Camping	916 74 750			D7
OPPDAL: Trollheimsporten Turistsenter	484 64 241			D7
OPPHAUG: Austrått Camping og Motell	906 42 570			E9
OPPSTRYN: Grande Camping	971 69 709			C6
OPPÅKER: Frognerstrand Camping AS	63 90 74 60			F4
ORKANGER: Orkla Camping	477 54 389			E8
OS I ØSTERDALEN: Røste Hyttetun & Camping	908 66 094			F7
OSEN: Osen Vannsport og Camping AS	62 44 41 08			F5
OSLO: Bogstad Camping	22 51 08 00			E3
OSLO: Ekeberg Camping	22 19 85 68			E3
OTEREN: Hatteng Grillbar & Camping	77 71 49 99			K17
OTTA: Otta Camping og Motell	473 67 501			D6
OTTA: Sjøa Camping	995 29 951			D6
OTTA: Sæta Camping	990 09 658			D6
OTTA: Øihusviken Camping	979 70 073			D6
OVERHALLA: Bjøra Camping	478 40 121			F10
OVERHALLA: Utheim Gård/Namsen FC	91 39 31 00			F10

Poststed, Campingplass
Town, Camping site
Stelle, Campingplätz
Localité, Terrain de Camping
Paikkakunta, Leirintäalue

Symbolforklaring s. 28
Zeichenerklärung s. 28
Symboolverklaring p. 28
Symboles p. 28
Merkkien selitykset 28

Kart
Map
Karte
Carte
Kartta



P

PORSGRUNN: Olavsberget Camping og Badeplass 35 51 12 05 D2

R

RAMBERG: Fredvang Strand og Skjærgårdscamping	76 09 42 33			G15
RAMBERG: Nusfjord Arctic Resort	76 09 30 20			G15
RAMBERG: Ramberg Gjestegård AS	76 09 35 00			G15
RAMFJORDBOTN: Ramfjord Camping	77 69 21 30			J17
RAULAND: Rauland Camping	942 12 682			C3
RAULAND: Rauland Vintercaravan	911 15 555			C3
REINE: Reine Rorbuer	76 09 22 22			G15
REIPÅ: Reipå Camping	75 75 57 74			G14
RENA: Kvile Camping AS	466 87 617			F5
RENA: Rena Camping	62 44 03 30			F5
RENDALEN: StorsjøSenteret	62 46 88 88			F5
RENNEBU: Halland Camping	905 39 121			E8
REPVÅG: Repvåg Camping og Kafé	78 47 54 31			M20
REPVÅG: Repvåg Camping-Nordkapp AS	458 52 069			M20
RINDAL: Trøknaholt Camping	907 80 719			E8
RINGEBU: Elstad Camping	61 28 00 71			E6
RINGEBU: Friisvegen Turistsenter Måsåplassen	61 28 04 21			E6
RISØR: Risør Gjestehus	480 04 871			D1/D2
RISØR: Risør Resort - Moen Camping	37 15 50 91			D1
RISØR: Røed Camping	37 15 50 06			D1
RISØR: Sørlandet Feriesenter AS	900 26 168			D1
RISØYHAMN: Andøy Friluftssenter AS	76 14 88 04			I17
ROGNAN: Rognan Fjordcamp AS	75 69 00 88			H14
ROLLAG: Holman Camping	980 91 905			D3
RUDSHØGDA: Røysheim Rom & Hytteutleie	900 55 325			E5
RUNDE: Goksøy Camping	70 08 59 05			B7
RUSSENEs: Olderfjord Hotel Russenes Camping AS	78 46 37 11			M19
RYFOSS: Hålimo Camping	452 98 766			D5
RYGGÉ: Fuglevikstranda Familiecamping	908 28 670			E2
RYGGÉ: Hestholmen Camping	901 53 419			E2
RYGGÉ: Huseby Camping	905 45 689			E2
RYGGÉ: Kjærringholmen familiecamping	69 28 36 40			E2
RYSSTAD: Sølv garden Hotell & Feriesenter A/S	37 93 61 30			B2
RÆGE: Sola Motell og Camping	51 65 43 28			A2
RÆGE: Ølberg Camping	51 65 43 75			A2
RÆGE: Ølbergstranden Appartements- og Hytteutleie	51 65 49 00			A2
RØDBERG: Fjordgløtt Camping	971 59 653			D4
RØKLAND: Graddis Fjellstue og Camping	75 69 43 41			H13

Poststed, Campingplass
 Town, Camping site
 Stelle, Campingplätz
 Localité, Terrain de Camping
 Paikkakunta, Leirintäalue


Symbolforklaring s. 28
 Zeichenerklärung s. 28
 Symboolverklaring p. 28
 Symboles p. 28
 Merkkien selitykset 28

Kart
 Map
 Karte
 Carte
 Kartta



RØKLAND: Junkerdal Turistsenter	416 58 000	  		H13
RØKLAND: Nordnes Camp & Bygdesenter AS	75 69 38 55	 		H13
RØKLAND: Saltdal Turistsenter A/S	75 68 24 50	 	  	H13
RØKLAND: Skaiti Fjellcamp og Fjelltjeneste AS	75 69 43 65			H13
RØLDAL: Hagaminne Camping	53 64 72 51	 		B3
RØLDAL: Røldal Hyttegrend & Camping	900 54 464	 	 	B3 
RØLDAL: Saltvold Camping	990 37 165	  		B3
RØLDAL: Seim Camping	53 64 73 71	 	 	B3
RØLDAL: Skysstasjonen Hytter og Camping	53 64 73 85	 	 	B3 
RØMSKOG: Nord Steinby Kro og Camping	928 47 982	 		F3
RØN: Vaset-Senteret Kjøpesenter & Camping	61 36 30 55			D5 
RØROS: Bergstaden Camping	72 41 15 73			F7
RØROS: Røros Camping	72 41 06 00	 		F7
RØRVIK: Fjukstad caravan og camping	74 39 25 45			F11
RØRVIK: Rørvik Rorbuer AS	478 02 240	   		F11
RØRVIK: Skjærgårdscamping	74 39 25 20	 		F11
RØRVIK : Kleiva Camping AS	901 90 516	 		F11
RØST: Røst Havfiske Camping	99 25 83 48	   		G14
RØYSE: Onsakervika Camping	32 15 73 33	  		E4

S

SAGSTUA: Songnabben Camping	467 74 558	 		F4 
SALTSTRAUMEN: Elvegård Camping	948 00 900	  	 	H14
SALTSTRAUMEN: Saltstraumen Camping	75 58 75 60	 	 	H14
SAND: Gullingen Turistsenter AS	52 79 99 01	  		B3
SAND: Mo Feriehytter	943 94 413	 		B3
SANDANE: Gloppen Camping og Fritidssenter AS	948 00 309	  		B6
SANDE: Holmsåsen Camping	954 66 694			E3
SANDE I SUNNFJORD: Døskelandlia Camping	57 71 89 12	  		B6
SANDEFJORD: Asnes Camping	33 47 37 70	 		E2
SANDEFJORD: Danebo Camping	33 19 24 80	   		E2
SANDEFJORD: Granholmen Camping	469 47 499		 	E2
SANDEFJORD: Langeby Camping	911 35 112	 		E2
SANDEFJORD: Sjøbakken Camping	33 47 37 46			E2
SANDEFJORD: Vøra Camping og Badeplass	909 30 062	    		E2
SANDNES: Sandnes Hytter og Camping, Vølstadskogen	51 62 71 20	 	 	A2
SANDNESSJØEN: Sandnessjøen Camping AS	75 04 54 40	 	 	G12
SANDSET: Skjellbogen Hyttegrend	944 08 419	 		H16
SANDSTAD: Hitra Camping og Kro	971 38 401	 	 	D9
SANDSTAD: Vågen Camping	72 44 41 60	  	 	D9
SANDVE: Sandhåland Camping	476 72 227	  		A3
SANNIDAL: Støa Camping	35 99 02 61			D2

Poststed, Campingplass
 Town, Camping site
 Stelle, Campingplätz
 Localité, Terrain de Camping
 Paikkakunta, Leirintäalue

Symbolforklaring s. 28
 Zeichenerklärung s. 28
 Symboloovkerklaring p. 28
 Symboles p. 28
 Merkkien selitykset 28

Kart
 Map
 Karte
 Carte
 Kartta



SAUDASJØEN: Sauda Fjord Camping	52 78 18 00						B3	
SEL: Sandbakken Camping og Hytter AS	61 23 31 93						D6	
SELBU: Marienborg Gjestegiveri & Camping	971 63 511						E8	
SELBU: Selbu Camping	73 81 01 80						F8	
SELJE: Rundereim Hytter AS	57 85 82 12						B7	
SELJE: Selje Camp og Hyttesenter	57 85 62 43						B7	
SELJORD: Garvikstrondi Camping	35 05 29 12						C3	
SELJORD: Hovstø Hytter og Rom	913 90 432						C3	
SELJORD: Kilen Feriesenter	995 54 850						C3	
SELJORD: Sanden Camping	35 05 29 62						C3	
SELJORD: Seljord Ferieland AS	35 05 00 00						C3	
SELJORD: Telnessanden Camping	35 05 29 90						C3	
SETSKOG: Kirkevika Camping og Badeplass	995 24 127						F3	
SETSKOG: Tangen Camping	930 24 041						F3	
SILJAN: Solvika Camping	909 73 993						D2	
SILSAND: Senja Camping AS	481 58 475						J17	
SIREVÅG: Oгна Camping AS	51 43 82 42						A1	
SJUSJØEN: Sjusjøtunet Hytter og Caravansenter AS	908 13 401						E5	
SJØHOLT: Fjellstova Ørskogfjell	70 27 03 03						C7	
SJØVEGAN: Elvelund Camping	77 17 18 88						J17	
SJØVEGAN: Garsnes Brygge	479 14 935						J16	
SKARE: Seljestad Hytteutleie	53 64 51 51						B3	
SKARNES: Sanngrund Servering og Overnatting	62 96 46 60						F4	
SKARSVÅG: BaseCamp NorthCape	909 60 648						M20	
SKARSVÅG: Midnattsol Camping	452 21 942						M20	
SKARSVÅG: Nordkapp Caravan og Camping	452 21 942						M20	
SKATVIK: Skatvik Camping	481 08 178						J17	
SKEI I JØLSTER: Høyseth Camping	916 93 103						B6	
SKIBOTN: Brennfjell Camping	951 81 732						K17	
SKIBOTN: Helligskogen Fjellstue	901 26 133						K17	
SKIBOTN: Oldereelv Camping	77 71 54 44						K17	
SKIBOTN: Skibotn Camping	77 71 52 77						K17	
SKIBOTN: Strandbu Camping	77 71 53 40						K17	
SKJEBERG: Høysand Camping	991 27 100						E2	
SKJEBERG: Revebukta Camping	69 16 95 51						E2	
SKJOLDASTRAUMEN: Skjoldastraumen Camping & Marina	52 77 91 96						A3	
SKJOLDEN: Nymoen Leirplass	57 86 66 03						C6	
SKJOLDEN: Vassbakken Kro og Camping	57 68 61 88						C6	
SKJÆRHALLEN: Storesand Telt og Badeplass	906 64 694						E2	
SKJÅK: Bismo Camping	61 21 40 24						D6	
SKJÅK: Bispen Camping	414 36 108						C6	
SKJÅK: Gjeilo Camping	61 21 41 20						D6	

Poststed, Campingplass
 Town, Camping site
 Stelle, Campingplätz
 Localité, Terrain de Camping
 Paikkakunta, Leirintäalue

Symbolforklaring s. 28
 Zeichenerklärung s. 28
 Symboolverklaring p. 28
 Symboles p. 28
 Merkkien selitykset 28

Kart
 Map
 Karte
 Carte
 Kartta



SKODJE: Solnørvika Fritid - Fjordcamp	990 04 872			B7
SKREIA: Evjua Strandpark	958 13 385			E4
SKUDENESHAVN: Skudenes Camping LTD.	920 98 565			A2/A3
SKULESTADMO: Sauge Camping	996 94 744			B5
SKULESTADMO: Tvinde Camping AS	56 51 69 19			B5
SKUTVIK: Ness Camping	75 77 13 88			H15
SKÅBU: Bustad Hyttetun	482 41 172			D6
SKÅBU: Skåbu Hyttegrend	904 11 004			D6
SKÅBU: Skåbu Hytter og Camping	455 01 733			D6
SNILLFJORD: Snillfjord Camping	72 45 56 85			D8
SNÅSA: Snåsa Hotell / Camp	74 15 10 57			F10
SNÅSA: Strindmoen Gård Camping	986 63 133			F9
SNÅSA: Vegset Camping og Kafé	932 06 754			F9
SOGNDAL: Kjørnes Camping og Fjordhytter	975 44 156			C5
SOGNDAL: Uteplassen Sogndal AS	469 10 456			B6
SOKNEDAL: Gullvåg Camping	72 43 49 36			E8
SOLLIA: Skogli Hytteutleie og Camping	62 46 37 61			E6
SOLLIA: Solhaug Camping	901 24 960			E6
SORTLAND: Sortland Camping og Motell	76 11 03 00			H16
STABBESTAD: Kragerøfjorden Camping	909 14 817			D2
STADLANDET: Vestkapp Camping	57 85 99 50			A7
STAKKVIK: Finnkroken Feriehytter AS	970 65 166			K18
STAMSUND: Storfjord Camping & Hyttegrend	76 08 68 04			G15
STATHELLE: Brevigstrand Skjærgårds Camping	957 04 925			D2
STATHELLE: Kjønøy Camping	35 97 43 35			D2
STATHELLE: Rognstranda Camping	35 97 39 11			D2
STATHELLE: Strandsletta Båthavn og Camping	465 14 000			D2
STAVANGER: Stavanger Camping Mosvangen	51 53 29 71			A2
STAVERN: Anvikstranda Camping	33 19 55 00			D2
STAVERN: Donavall Camping AS	33 19 55 00			D2
STAVERN: Guslandstranda Camping	975 22 597			D2
STAVERN: Kjærstranda Familiecamping	33 19 57 30			D2
STAVERN: Kolbensrød Camping	917 86 210			D2
STAVERN: Lydhusstranda AS	33 14 02 20			D2
STAVERN: Solplassen og Rakke Camping AS	33 19 92 82			D2
STAVERN: Stolpestad Camping AS	33 19 57 45			D2
STAVERN: Stretere Camping AS	33 19 56 01			D2
STAVSJØ: Strandheim Camping	62 35 21 57			D2
STEINKJER: Føllingstua Camping	902 74 995			F9
STEINKJER: Guldbergaunet Sommerhotell & Camping	74 16 20 45			F9
STEINKJER: Kvam Motell & Camping	74 14 97 30			F9
STEINKLEPP: Steinklepp Camping	57 66 81 59			C5

Poststed, Campingplass
Town, Camping site
Stelle, Campingplätz
Localité, Terrain de Camping
Paikkakunta, Leirintäalue

Symbolforklaring s. 28
Zeichenerklärung s. 28
Symboolverklaring p. 28
Symboles p. 28
Merkkien selitykset 28

Kart
Map
Karte
Carte
Kartta



STEINSDALEN: Osen Fjordcamping	72 57 79 00			E10
STEINSLAND: Tofterøy Camping AS	56 33 86 60			A3
STJØRDAL: Ertsgaard Camping	909 32 786			F8
STOKKØY: Stokkøya Sjøsenter AS	930 27 618			E9
STOKMARKNES: Stokmarknes Camping	76 15 26 96			H16
STORD: Langenuen Motell og Camping	53 49 58 15			A4
STORD: Sponavik Camping	400 71 744			A3
STORDAL: Stordal Camping				C7
STORFORSHEI: Krokstrand Camping	951 66 002			H13
STORFORSHEI: Storli camping	75 16 02 32			H13
STORJORD I TYSFJORD: Tysfjord Turistsenter	75 77 53 70			I15
STORSLETT: Fosselv Camping	916 36 193			K18
STORSLETT: Oksfjord Camping	992 96 695			K18
STORSLETT: Sandnes Fjord Camping	905 08 660			K18
STRANDA: Stranda Feriesenter	451 64 000			C7
STRANDEBARM: Strandliljen Camping	918 23 995			B4
STRAUMEN: Strømhaug Camping AS	75 69 71 06			I14
STRAUMSJØEN: Fjordcamp	76 13 76 40			H16
STRAUMSJØEN: Huset på Yttersiden, Ringstad	906 40 591			H16
STRYN: Holmevik Camping	416 92 277			B6
STRYN: Kleivenes Camping	57 87 75 13			B6
STRYN: Mindresunde Camping	415 66 316			B6
STRYN: Stryn Camping	57 87 11 36			B6
STRYN: Strynsvatn Camping PlusCamp	57 87 75 43			C6
STØREN: Støren Camping	72 43 14 70			E8
STØREN: Vårvolden Camping	477 52 330			E8
SULA: Sula Rorbuer AS	938 25 218			D9
SULITJELMA: Sulitjelma Turistsenter	954 04 978			I14
SUNNDALSØRA: Furu Campingsenter	913 33 065			D8
SURNADAL: Surnadal Camping Brekkøya	913 78 159			D8
SVANVIK: Øvre Pasvik Camping	959 11 305			P18
SVARSTAD: Brufoss Camping	918 86 800			D2
SVARSTAD: Svarstad Camping og Hyttegrend AS	917 77 777			D2
SVEIO: Victors Naturpark & Båttutleie	982 96 623			A3
SVELVIK: Homannsberget Camping	33 77 25 63			E3
SVINGVOLL: Segalstad Seter Camping	901 88 751			E5
SVOLVÆR: Hammerstad Camping	916 27 025			H15
SVOLVÆR: Lofoten Feriesenter	76 07 21 64			H15
SVOLVÆR: Lofoten Rorbuer AS	76 07 18 33			H15
SVOLVÆR: Sildpollnes Sjøcamp	76 07 58 12			H16
SVORKMO: Rønningen Camping	72 48 41 14			E8
SVORKMO: Vormstad Camping	72 48 94 45			E8

Poststed, Campingplass
Town, Camping site
Stelle, Campingplätz
Localité, Terrain de Camping
Paikkakunta, Leirintäalue

Symbolforklaring s. 28
Zeichenerklärung s. 28
Symboolverklaring p. 28
Symboles p. 28
Merkkien selitykset 28

Kart
Map
Karte
Carte
Kartta



SYKKYLVEN: Sjøbakken Camping	977 47 193		B7
SÆBØ: Bondalselva Camping	70 04 03 00		B7
SÆBØ: Hjørundfjord Camping	70 04 00 16		B7
SÆBØ: Hustadnes Fjordhytter	416 63 337		B7
SØGNE: Åros Feriesenter AS	38 16 64 11		C1
SØMNA: Vennesund Camping	75 02 73 75		G11
SØMÅDALEN: Johnsgård Turistsenter A/S	62 45 99 25		F6
SØMÅDALEN: Rønningen Camp og Hytter	62 45 99 35		F6
SØMÅDALEN: Sømådalen Camping	62 45 99 40		F6
SØR-FRON: Enden Camping	917 66 403		E6
SØR-FRON: Heimtun Camping	958 60 365		E6
SØRE OSEN: Sjøenden Camping AS	62 45 41 51		F5
SØRSTRAUMEN: Bjørkenes Camping	77 76 81 09		L18
SØRSTRAUMEN: Sekkemo Camping	902 34 615		L18
SØRVÅGEN: Moskenes Camping	994 89 405		G15

T

TAFJORD: Tafjord Båthamn og Camping	70 25 76 23		C7
TAFJORD: Tafjord Camping	400 74 616		C7
TANA: Storfossen Camping	906 28 565		O19
TANA: Tana Familiecamping AS	78 92 86 30		O19
TANGEN: Tangenodden Camping	901 98 917		E4
TAU: Wathne Camping	905 73 312		A2
TENNEVOLL: Fossbakken Veikro & Camping AS	77 17 71 20		J16
TENNEVOLL: Lappaugen Turiststasjon	77 17 71 27		J16
TENNEVOLL: Soløy Camping og Båtutleie	957 20 314		J16
TESSAND: Bessheim Fjellstue og Hytter	61 23 89 13		D6
TESSANDEN: Sjødalen Hyttetun og Camping AS	934 07 138		D6
TESSANDEN: Storviksæter Camping	971 04 629		D6
TINGVOLL: Tingvoll Camping AS	900 31 057		D8
TINN AUSTBYGD: Sandviken Camping AS	35 09 81 73		D4
TINN AUSTBYGD: Sjøtveit Camping	35 09 84 10		D4
TISLEIDALEN: Bjørkestølen Helårscamping	905 96 789		D5
TISLEIDALEN: Vasetdansen Camping	61 35 99 50		D5
TJODALYNG: Ula Badestrender & Camping	458 02 002		E2
TJØME: Mostrand Camping	33 39 07 10		D2
TJØME: Scandic Havna Camping	33 30 30 00		E2
TJØME: Svelvikstranda Camping	971 49 248		D2
TJØME: Verdens Ende Camping AS	33 39 10 10		D2
TJØRHOM: Haugen Hytteutleie og Camping	38 37 12 83		B2
TJØRHOM: Sageneset Feriesenter AS	38 37 13 00		B2
TJØRVÅG: Lanternen AS	70 08 52 50		B7

Poststed, Campingplass
 Town, Camping site
 Stelle, Campingplätz
 Localité, Terrain de Camping
 Paikkakunta, Leirintäalue

Symbolforklaring s. 28
 Zeichenerklärung s. 28
 Symboolverklaring p. 28
 Symboles p. 28
 Merkkien selitykset 28

Kart
 Map
 Karte
 Carte
 Kartta



TJØTTA: Offersøy Camping	75 04 64 11			G12
TOLGA: Hummelfjell Camping	62 49 72 58			F7
TOLGA: Kvinnan Camping AS	62 49 40 39			E7
TOLGA: Sætersegga Camping og Hytteutleie	901 80 185			E7
TOLLÅ: Nye Beiarn Turistsenter A/S	911 51 156			E7
TOLVSRØD: Furustrand AS	33 35 70 00			E2
TOLVSRØD: Skallevold Camping	99 25 77 76			E2
TORPO: Trillhus Camping	993 98 722			D4
TOSBOTN: Tosbotn Camping	75 02 61 50			G11
TRANØY: Holiday Sommersel Feriesenter	75 77 21 95			I15
TRESFJORD: Fagervik Camping	71 18 11 25			C7
TRETTEEN: Mageli Camping og Hytter A/S	61 27 63 22			E5
TRETTEEN: Sandviksberget Camping	61 27 67 35			E5
TRETTEEN: Tretten Kro-Motell Camping	61 27 63 21			E5
TREUNGEN: Haugsjåsund Camping	907 77 747			C2
TREUNGEN: Nisser-Hyttetrend og Camping / Nissedal Klatresenter	35 04 78 67			C2
TREUNGEN: Saga Camping og Hytter	41 02 78 88			C2
TREUNGEN: Tjørull Campinghytter	35 04 59 89			C2
TROFORS: Haugen Camping	970 07 850			G11
TROFORS: Majavatn Camping	990 37 736			G11
TROFORS: Svenningdal Camping	995 41 830			G11
TROMSDALEN: Tromsø Lodge & Camping	77 63 80 37			J18
TRONES: Namskogan Hotell og Campingplass	74 33 36 00			G10
TRYSIL: Trysil Hyttetrend & Camping	901 32 761			F5
TRYSIL: Trysilelva Camping	905 61 173			F5
TRYSIL: Trysilfjell Caravanplass	62 44 94 00			F5
TRØGSTAD: Olberg Camping	417 65 672			E3
TUDDAL: Bøen Camping & Kafé	904 16 370			D3
TUDDAL: Tuddal Camping	35 02 41 13			D3
TUFSINGDALEN: Jonasvollen Camping	62 49 89 94			F7
TUNHOVD: Tunhovd Familiecamping	473 95 612			D4
TVEDESTRAND: Holt Camping	37 16 02 65			C1
TVEDESTRAND: Sjøverstø Feriested	37 03 41 36			C1
TYDAL: Græslifoss Fiskecamp	918 55 821			F8
TYDAL: Stugudal Camping	984 98 846			F8
TYNSET: Fåsetbru Camping	909 71 594			E7
TYNSET: Tron Ungdomssenter	410 04 413			E7
TYNSET: Tynset Rom og Camping A/S	62 48 03 11			E7
TYRISTRAND: Hollerud Camping	995 26 869			E3
TYSSE: Gaupholm Camping	909 57 472			A4

Poststed, Campingplass
 Town, Camping site
 Stelle, Campingplätz
 Localité, Terrain de Camping
 Paikkakunta, Leirintäalue

Symbolforklaring s. 28
 Zeichenerklärung s. 28
 Symboolverklaring p. 28
 Symboles p. 28
 Merkkien selitykset 28

Kart
 Map
 Karte
 Carte
 Karttita



U

ULNES: Søndre Svennes Camping	988 22 949			D5	
ULSTEINVIK: Flø Feriesenter AS	70 01 50 80			B7	
ULVIK: Ulvik Camping	56 52 61 70			B4	
ULVSVÅG: Sørkil Fjordcamping	75 77 16 60			I15	
USKEDALEN: Rabben Feriesenter AS	408 47 387			A4	
UTNE: Lothe Camping- og Badeplass	971 03 104			B4	
UVDAL: Bjerkeflåta Camping	32 74 36 04			D4	
UVDAL: Camp Uvdal	32 74 31 08			D4	
UVDAL: Persgård Camping	901 39 266			D4	
UVDAL: Røisland Hytteutleie og Camping	476 08 382			D4	

V

VALBERG: Brustranda Sjøcamping	904 73 630			H15	
VALEVÅG: Valevåg Camping og Hyttetun	971 90 308			A3	
VALLDAL: Elvebakken Camping	905 17 583			C7	
VALLDAL: Gjerde Camping	917 64 855			C7	
VALLDAL: Gudbrandsjuvet Camping	919 29 000			C7	
VALLDAL: Jemtegård Feriesenter	907 11 135			C7	
VALLDAL: Skoglund Camping	70 25 70 85			C7	
VALLDAL: Valldal Camping	70 25 79 93			C7	
VALLDAL: Vika Ferie og Fritid	995 67 720			B7	
VALLE: Flateland Camping og Hyttesenter ANS	950 05 500			B2/C2	
VALLE: Kallefoss Hyttepark	97 66 51 79			B2	
VALLE: Steinsland Familiecamping	37 93 71 26			B2	
VALLE: Valle Motell & Camp	37 93 77 00			B2	
VALNESFJORD: Notvann Camping ANS	916 84 487			I15	
VALSØYFJORD: Valsøytunet	915 55 165			E9	
VANG I VALDRES: Ala Camping	934 29 402			D5	
VANG I VALDRES: Bøflaten Camppång	906 00 489			D5	
VANGSNES: Djuvik Camping	911 41 878			B5	
VANGSNES: Solvang Ferietun	57 69 66 20			B5	
VANGSNES: Tveit Camping	911 41 879			B5	
VANGSVIK: Tranøybotn Camping	916 35 760			J17	
VANNAREID: Vannøy Sjøcamping AS	905 08 268			K18	
VANSE: Lista Flypark Camping	38 39 03 07			B1	
VASSENDEN: Jølstrholmen Camping AS	952 97 879			B5	
VASSENDEN: Jølvassbu Camping	92 06 22 03			B5	
VASSENDEN: Solrenning Camping	57 72 75 77			B5	
VATNESTRØM: Ogge Gjestehjem AS	982 61 195			C1	
VEGGLI: Skahjem Camping	32 74 52 18			D3	

Poststed, Campingplass
Town, Camping site
Stelle, Campingplätz
Localité, Terrain de Camping
Paikkakunta, Leirintäalue

Symbolforklaring s. 28
Zeichenerklärung s. 28
Symboolverklaring p. 28
Symboles p. 28
Merkkien selitykset 28

Kart
Map
Karte
Carte
Kartta



VENABYGD: Rondevegen Turistsenter	61 28 41 26			E6
VENABYGD: Trabelia Hyttegrend & Camping	61 28 40 75			E6
VERDAL: Stiklestad Camping AS	901 66 649			F9
VESTBY: Vestby Hyttepark	64 95 98 00			E3
VESTERØY: Listranda Camping	69 37 64 13			E2
VESTRE GAUSDAL: Ringen Camping	932 96 223			D5
VESTRE JAKOBSELV: Vestre Jakobselv Camping	78 95 60 64			O19
VIGGJA: Tråsåvika Camping	72 86 78 22			E8
VIK I SOGN: Tistel Camping og Feriehytter	909 34 889			B5
VIK I SOGN: Vik Camping	57 69 51 25			B5
VIKANES: Vike Camping	911 53 485			B5
VIKEDAL: Grimaas Camping og Fiske	52 76 01 84			A3
VIKEDAL: Søndenastrand Camping A/S	52 76 03 29			A3
VIKEDAL: Vikedal Camping AS	950 00 325			A3
VIKEDAL: Vågen Naturcamping	52 76 48 55			A3
VIKEDAL: Ølmedal Camping	472 69 900			A3
VIKERSUND: Natvedt Camping	907 69 070			D3
VIKESÅ: Veen Gardscamping	992 52 790			A2
VIKHAMMER: Vikhammer Camping	73 97 61 64			E8
VIKSDALEN: Hov Hyttegrend	57 71 79 37			B6
VIKSDALEN: Viksdalen Camping	957 87 757			B6
VINJE: Groven Camping og Hyttegrend AS	909 56 484			C3
VINJE: Hyllandsfoss Camping	915 51 155			C3
VISTDAL: Vistdal Camping	463 72 171			C8
VOLDA: Leiteland Camping AS	456 84 032			B7
VOSS: Flatlandsmo Camping	56 51 78 08			B5
VOSS: Voss Camping	56 51 15 97			B5
VOSESTRAND: Hagatun Camping ANS	56 52 01 87			B5
VOSESTRAND: Midttun Camping	56 52 01 91			B5
VOSESTRAND: Myrkalden Camping	56 52 27 35			B5
VOSESTRAND: Taulen Camping og Hytteutleige	56 52 25 35			B5
VRÅDAL: Løyne Camping og Hytteutleie	35 05 62 44			C2
VRÅDAL: Nedre Strand Hytteutleie og Camping	904 77 597			C2
VUKU: Østnes Camping	971 91 409			F9
VØRINGSFOSS: Garen Camping	53 66 57 25			C4
VÅGÅ: Besseggen Fjellpark AS	61 23 89 22			D6
VÅGÅ: Holungsøy Camp	61 23 72 70			D6
VÅGÅ: Randsverk Camping	975 03 081			D6
VÅGÅ: Skarå Seter og Camping	922 08 927			D6
VÅGÅ: Smedsmo Camping & Fritid	61 23 74 50			D6



ÆNES: Enes Camping

917 30 034 B4

Poststed, Campingplass
 Town, Camping site
 Stelle, Campingplätz
 Localité, Terrain de Camping
 Paikkakunta, Leirintäalue

Symbolforklaring s. 28
 Zeichenerklärung s. 28
 Symboolverklaring p. 28
 Símbolos p. 28
 Merkkien selitykset 28

Kart
 Map
 Karte
 Carte
 Karttita



Ø

ØKSENDAL: Sætran Camping	414 29 045			D8
ØRESVIK: PolarCamp	905 01 280			G13
ØRJE: Sukken Camping	69 81 10 77			F3
ØRSKOG: Sjøholt Camping	913 29 101			C7
ØRSTA: Ørsta Camping	70 06 64 77			B7
ØVERBYGD: Dividalen Camping	77 83 78 68			J17
ØVERBYGD: Rostadalen Camping	77 83 88 30			J17
ØVRE EIDFJORD: Finnasteinflåten Camping	481 55 320			B4
ØVRE EIDFJORD: Myklatun Camping	473 68 894			B4
ØVRE EIDFJORD: Måbødalen Camping og Hyttesenter	53 66 59 88			B4
ØVRE EIDFJORD: Sæbø Camping	53 66 59 27			B4
ØVRE SURNADAL: Øvre Sæter Camping	951 19 738			D8
ØVRE ÅRDAL: Bolstad Camping	928 61 425			C6
ØVRE ÅRDAL: Svalheim Gard & Utladalen Camping	909 70 373			C6
ØVREBØ: Bjønnaldalen Camp	982 98 350			C1
ØYER: Odden Camping	61 27 83 26			E5
ØYER: Rustberg Hytteutleie og Camping	61 27 77 30			E5
ØYSTESE: Sollund Campinghytter	977 50 301			B4

Å

Å I LOFOTEN: Moskenesstraumen Camping AS	76 09 11 48			G15
ÅFARNES: Herje Caravan og Hyttesenter	464 25 217			C7
ÅFJORD: Langnesodden Camping	484 86 517			E9
ÅFJORD: Åfjord Laksecamping	480 75 293			E9
ÅL: Hallingdal Feriepark	32 69 92 00			C4
ÅL: Sataslåtten Camping	32 08 55 92			D4
ÅL: Ål Camping	413 00 332			D4
ÅLESUND: Volsdalen Camping	70 12 58 90			B7
ÅLGÅRD: Kongeparken Camping	51 61 75 76			A2
ÅLVUNDFJORD: Fugelvåg Gård og Camping	402 06 607			D8
ÅMLI: Sigridnes	990 94 663			C2
ÅNDALSNES: Mjelva Camping og Hytter	71 22 64 50			C7
ÅNDALSNES: Trollstigen Camping & Gjestegård AS	948 49 755			C7
ÅNDALSNES: Trollstigen Resort	923 52 217			C7
ÅNDALSNES: Trollveggen Camping	400 92 002			C7
ÅNDALSNES: Åndalsnes Camping & Motell AS	71 22 16 29			C7
ÅRDAL: Tysdal Camping	51 75 24 34			A2
ÅRLAND: Bjørkheim Kro & Motell	56 58 77 40			A4
ÅSERAL: Bortelid Camping AS	902 33 725			B2
ÅSNES FINNSKOG: Dæsbekken Villmarksenter	62 95 48 57			F4

Gode grillopplevelser, hvor enn du er.



NYHET!



WEBER® TRAVELER er en portabel grill for utsøkt mat.
Hvor som helst, når som helst.

- » Enkel å slå sammen og oppbevare
- » Kan brukes med ulike typer gassflaske
- » Stor grillrist i porselensmaljert støpejern
- » Rask oppvarming

Oppdag mer på weber.com



DISCOVER WHAT'S POSSIBLE



COOL TOP TRAIL - KJØLE- OG VARME LØSNINGER FOR TAKMONTERING

Du har funnet det perfekte stedet for natten, eller til og med for de neste dagene. Og tiden er inne for å slappe av. Når det er skikkelig varmt ute, er det fint å kunne trekke seg tilbake til en avkjølt bobil.

Cool Top Trail air-condition er velegnet for bruk i bobiler og campingvogner på opptil 10 meter. Med sine profesjonelt designede varmevekslere har de høy effektivitet og høy ytelse.

Ta kontakt med din nærmeste bobil eller campingvognforhandler!

webasto.no



Ring oss
Call us
Unsere anrufsnummer
Appelez-nous
23 21 31 00

Trenger du veihjelp?

Er du NAF-medlem med veihjelp får du hjelp uansett årsak. Er du ikke medlem hjelper vi deg gjerne, men da betaler du for assistansen.

Do you need roadside assistance?

We can help even if you are not member of our Automobile Club, NAF.

Brauchen Sie Pannendienst für Ihr Fahrzeug?

Wir können Sie helfen auch wenn Sie nicht Mitglied des NAF sind.

Avez-vous besoin d'une assistance pour votre véhicule?

Nous pouvons vous aider même si vous n'êtes pas sociétaire de notre club automobile, NAF.

NAF Camp-bedrifter

A

Adventure Camp Mehamn.....	130
Aglen Camping AS	114
Alta Strand Camping & Apartment.....	128
Andenes Camping	120
Arctic Motell – Kautokeino Camping.....	128
Atlanten Turistsenter	108
Aurdal Fjordcamping og Hytter AS	64

B

Ballangen Camping.....	119
Bardu Camping & Turistsenter AS.....	125
Bergen Camping Park.....	90
Birkelund Camping	72
Bispen Camping.....	61
Bjerka Camping	117
Bjørkestølen camping	64
Bjørkheim Kro & Motell.....	89
Bogstad Camping.....	50
Borgund Hyttesenter og Camping	93
Bornes Camping	77
Botnen Camping.....	91
Bratland Camping	90
Brustranda Sjøcamping	122
Bøen Camping & Kafé.....	74

D

Dalen Gaard Camping & Hytter.....	99
Djuvik Camping.....	94
Drammen Camping	68

E

Ekeberg Camping.....	48
Elvelund Camping	123
Elvely Camping	65
Etna Familiecamping.....	63
Evjua Strandpark	63

F

Fagervik Camping 103	
Fauske Camping & Motell AS	119
Femundtunet.....	53
Finnskogen Camping.....	52
Flatland Camping og Hyttesenter ANS..	78
Flatlandsmo Camping	89
Flø Feriesenter AS	102
Fosselv Camping	128
Fossen Camping	64
Fossumsanden Camping	75
Fugelvåg Gård og Camping.....	108
Furuly Camping.....	62
Føllingstua Camping	113

G

Garsnes Brygge	123
Geilo Hytter og Camping.....	71
Geiranger Camping.....	99
Gjelten Bru Camping	54
Gjerde Camping	100
Gjøra Camping	110
Goksøyr Camping.....	102
Grande Hytteutleige og Camping.....	100
Granmo Camping.....	109
Groven Camping og Hyttegrend AS.....	75
Gryta Camping.....	95
Guldbergaunet Sommerhotell & Camping..	113

H

Hageseter Turisthytte Pluscamp	62
Hallandtunet Camping.....	70
Hedmarktoppen Camping.....	55
Hellesylt Camping.....	100
Hjelmeland Camping & Hostel.....	84
Hjørundfjord Camping.....	101
Hokksund Camping AS	68
Holman Camping.....	70
Hornnes Camping.....	78
Hummelfjell Camping.....	54
Hunderfossen Camping	60

J

Jotunheimen Feriesenter..... 60

K

Karasjok Camping AS.....129

Kilefjorden Camping..... 77

Kjærstranda Familiecamping.....72

Kleivenes Camping 96

Koa Camping113

Kongeparken Camping..... 83

Korgen Camping..... 117

Krokstrand Camping.....119

Kvam Motell & Camping114

Kviltorp Camping.....106

Kyrping Camping 85

L

Langenuen Motell og Camping87

Lanternen AS.....101

Lappaugen Turiststasjon..... 122

Larkollen Camping.....47

Leka Motell og Camping.....114

Lesjaskogvatnet Camping 63

Levanger Camping112

Lillehammer Camping57

Lillehammer Turistsenter Topp Camping ..57

Lindesnes Camping og Hytteutleie 80

Lista Flypark Camping..... 80

Lom Camping 61

Lothe Camping- og Badeplass..... 88

Lysø Naturcamping & Rorbuer106

Lærdal Ferie- og Fritidspark 93

M

Magalaupe Camping.....109

Melkevoll Bretun Camping.....96

Mjelva Camping og Hytter104

Mo i Rana Camping AS..... 117

Montebello Camping og Turistsenter 50

Møglestu Gård Camping..... 77

N

NAF Kro & Camping AS..... 89

Natvedt Camping67

Nes Camping.....47

Nordkapp Camping AS.....130

Notodden Camping AS 74

O

Odda Camping 87

Olderfjord Hotel Russenes Camping AS 129

Otta Camping og Motell 61

R

Reed Camping & Fritid 94

Rena Camping..... 53

Rullestad Camping..... 85

Røldal Hyttegrend & Camping..... 86

Røste Hyttetun & Camping..... 54

S

Sandnes Camping Mandal..... 80

Sandvika Fjord og Sjøhuscamping 122

Sataslåtten Camping..... 72

Sauda Fjord Camping 84

Selbu Camping.....112

Sjong Campingsenter 66

Skatvik Camping 125

Skibotn Camping 125

Skogly Camping Hustadvika.....106

Skogtun Camping..... 91

Skudenes Camping LTD..... 84

Skysstasjonen Hytter og Camping..... 86

Smegarden Camping109

Smørdal Hytteutleige og Camping AS 95

Songnabben Camping..... 50

Sortland Camping og Motell120

Sponavik Camping 86

Stabbursdalen Resort AS129

Stavn Camping og Hytter..... 66

NAF Camping Steinsnes AS 83

Stiklestad Camping AS 112

Stokmarknes Camping120

Storenga Camping AS 55

Storsand Gård Camping..... 111

Storvannet NAF Camping AS.....130

Støren Camping	110
Sundal Camping	87
Surnadal Camping Brekkøya	108
Svindland Camping	81
Systrond Motell, Hyttesenter og Camping ...	92
Sæbø Camping	88
Sæta Camping	60
Sølenstua Camp og Hytte	53
Sølvgården Hotell & Feriesenter AS	78
Søndre Svennes Camping	65

T

Tangenodden Camping	55
Toftemo Turiststasjon	62
Trollveggen Camping	103
Trysilelva Camping	52
Trysil Hyttegrend & Camping	52
Tubbehaugen Camping	66
Tuddal Camping	74

U

Uteplassen Sogndal AS	92
-----------------------------	----

V

Vaset-Senteret Kjøpesenter & Camping .	65
Vauldalen Gård Camping	110
Vestby Hyttepark	47
Vesterland Feriepark AS	93
Vikhammer Camping	111
Vinje Camping	99
Vistdal Camping	104

Y

Yndestad Gard	92
---------------------	----

Ø

Øen Turistsenter og Geilo Vandrerhjem	71
Ølberg Camping	83
Ørpen Camping	67
Ørsta Camping	101
Østerbø Fjellstove	94

Å

Åndalsnes Camping & Motell AS	104
-------------------------------	-----



Spesialtilbud

Kanalruise fra Lunde til Ulefoss

NOK 530 (15% rabatt)

Må vises om bord for å få rabatt

Nyt Telemarkskanalen med egen bobil eller campingvogn!

Dra på ferie i Telemark med din bobil og lag din egen kanalferie: Vi tilbyr en rekke gode campingplasser, spennende aktiviteter og gratis parkering langs Telemarkskanalen.

Tett på aktiviteter i naturen:

- Nyt et kanalruise i spektakulære omgivelser med en av veteranbåtene: MS Telemarken, MS Henrik Ibsen og MS Victoria
- Kombiner et båtcruise med vandring og sykling
- Lei en kano, kajakk eller sykkel og opplev kanalen på nært hold
- Prøve wakeboard/vannski på Norsjø – i en av Europas beste kabelbaner
- Opplev flere flotte badeplasser og fiskesteder
- Oppdag spennende historiske attraksjoner og kulturopplevelser

www.telemarkskanalen.no



TELEMARKSKANALEN



TELEMARK

Drømmer du om ny bobil eller campingvogn?

Så deilig å kunne våkne akkurat der du har lyst til hver morgen med både dusj, frokost og flott natur innen rekkevidde! I samarbeid med Nordea tilbyr vi våre NAF-medlemmer gunstig finansiering til både bobil og campingvogn. Sjekk ut hva lånet vil koste deg på naf.no/caravanlan og før du vet ordet av det har du plutselig både ny bobil – og ny utsikt hver morgen!



**NAF-
medlemmer
får gunstig lån og
forsikring til bobil
og campingvogn**

Priseksempel NAF Caravan med 35 % egenkapital
Effektiv rente 4,36 %, kr 150.000 o/5 år,
termingebyr kr 60, etableringsgebyr kr 2000.
Totalt kr 166.870. Prisen gjelder for NAF-medlemmer
på nye lån per 16.11.2020 og kan bli endret.
NAF Billån leveres av Nordea.

Les mer om Caravanlån



Les mer om dine medlemsfordeler på naf.no eller ring 23 21 31 00



Hele familiens varehus!

Enten du skal på campingferie, bilferie, båtferie
eller sykkelferie så har Biltema det du trenger!

Ta en titt på biltema.no for inspirasjon
og prisgunstige produkter!



*Se våre varehus
på biltema.no*



BILTEMA

22 22 20 22 - www.biltema.no