

# Voorbeeld bebordingsplan

## AANRIJROUTES WAALENBURG/ DE VOORZORG oktober 2017

### Uitgangspunten


- Met gemeente Texel bekijken of/hoe huidige bebording naar Waalenburg/De Voorzorg kan worden aangepast (is er nog plaats op ANWB-handwijzers)
- Voorstel voor borden bij de entree + nieuw aan te leggen parkeerplaats
- Basis zijn de 'natuur'huisstijl van Natuurmonumenten en de lokaal gebruikte toeristische verwijzingsborden (nu groen en blauw/wit)
- Mogelijkheid om Europese recreatieve bebording te plaatsen wordt gepolst bij gemeente Texel, bruine borden zijn beter herkenbaar voor de recreant (alleen als gemeente over wil gaan op dit systeem)
- Hoofdingang van het beleefcentrum voor automobilisten, loopt van de Nieuwlanderweg naar de nieuwe P, hoofdingang voor fietsers (en wandelaars?) idem? Voor aansluiting wordt onderzocht of er een uitvoegstrook op de Nieuwlanderweg mogelijk/nodig is.
- Weg naar de P/beleefcentrum vanaf Nieuwlanderweg moet geschikt zijn voor tweerichtingsverkeer en parkeerverbod t.b.v. voorkoming overlast
- Bebording aanpassen aan de borden die bezoekers al aan het volgen zijn, zoals borden van het fietsknooppuntennetwerk (stickers op borden?)











### Kosten








→ Maak goede afspraken over het beschikbare budget.







### Status










staat er al,  prioriteit,  minder prioriteit, wel nodig,  kan later



Omschrijving	Locatie	Beeld	Toelichting	Leverancier	Kosten ex btw en plaatsing (in euro)	Status
<b>NATUURBELEEFCENTRUM</b>						
Entreebord Groot	Entree natuurbeleefcentrum bij afslag Nieuwlanderweg  <b>ACTIE:</b> Overleg met gemeente over handwijzer bord bij de afslag?  Is bord vergunningsplichtig?		<voorkant> Welkom in Waalenburg Beleefcentrum Waddennatuur <achterkant> Tot ziens!  Naam is nog niet definitief, wordt nu gebruikt in project. <b>ACTIE:</b> Vaststellen naam  <b>ACTIE:</b> 2 foto's (let op essentie van het gebied!) zoeken voor bord <voorkant> een vogel <achterkant> een bloem/plant ... orchidee?	HR groep (voorheen Brimos)	xx	<input checked="" type="checkbox"/>

Omschrijving	Locatie	Beeld	Toelichting	Leverancier	Kosten ex btw en plaatsing (in euro)	Status
Welkomstbord NM	Parkeerplaats		i-SOG (+ vitrine met magneetbord aan achterzijde) Welkom in Waalenburg  <b>ACTIE: goede recreatieve kaart laten maken van het gebied (let op: informatie wordt pas in openstreetmaps gezet als gebied is ingericht)</b>	nvt	xx	
RVV-bord gehandicaptenparkeerplaats	Parkeerplaats		3 borden op houten paal		xx	
Informatieborden	Gebied		i-LOG a: verwijzingen naar beleef centrum b: wat is de highlight van dit punt  <b>ACTIE: inventariseren wat is waar te zien.</b>		xx	
Informatieborden	Gebied		i-LOK a: verwijzingen naar beleef centrum b: wat is de highlight van dit punt  <b>ACTIE: inventariseren wat is waar te zien.</b>		xx	
Oplaadpunt elektrische fietsen	Fietsparkeerplaats		Bij fietsenstalling  ACTIE: stroomvoorziening aanleggen (buitenstopcontacten), checken met Richard dit door gemeente zelf te laten doen <b>HANDIG? ... STROOM KOMT UIT ONS GEBOUW? Wie legt fietsenstalling aan ... gemeente of NM?</b>  <b>Advies: minimaal 20 stroompunten nodig!</b>	HR groep	xx	

Omschrijving	Locatie	Beeld	Toelichting	Leverancier	Kosten ex btw en plaatsing (in euro)	Status
Handwijzer	Parkeerplaats/pad naar ingang		Richtaanwijzer met functies op het erf oa: Startpunt routes Speelnatuur van Oerr Natuurbeleefcentrum Toiletten Parkeren / fietsenstalling Kantoor Natuurmonumenten	HR groep	xx	
Handwijzer	Bij Hertenkamp?		Richtaanwijzer met functies op het erf oa: Beleefcentrum Waddennatuur <pictogram natuurspelen, info, koffie>	HR groep	xx	
Handwijzer	Parkeerplaats		Uitgang links		xx	
Gevelsigning	Tegen de noordgevel van de schuur aan de kant van het pad		Natuurbeleefcentrum Waddennatuur <logo Natuurmonumenten>	Konnex	xx	

Omschrijving	Locatie	Beeld	Toelichting	Leverancier	Kosten ex btw en plaatsing (in euro)	Status
Entreebord Klein	Westkant De Staart Oostkant De Staart  NOG ANDERE LOCATIES NODIG?  Ongeren / Westerboersweg		Welkom in Waalenburg  OVERIGE LOCATIES Waalenburg	HR groep	xx	■
Routemarkering	Wat zijn toekomstplannen van de gemeente?		ACTIE uitzetten wandelroute NM?  Rondje Waalenburg Heen en weer naar Hertenkamp/uitzichtpunt	HR groep	wandelroutepijlen en palen	
Bewegwijzering auto	Nieuwlanderweg (rechts en links van de weg)		ACTIE: waar nog meer? Overleg gemeente?  Oostkant?	?	VRAAG kosten voor aanvrager?	■
OF Toeristische bewegwijzering naar P (voor automobilisten!)			Borden op flespalen	Via Van Dalen	borden 4 x 80 flespalen 8 x 55	■
1 Handwijzer	OVERLEG MET DE WEGBEHEERDER (GEMEENTE? PROVINCIE?) NODIG		Handwijzer Natuurbeleefcentrum Postweg/Nieuwlanderweg	Via gemeente?	Pm	■
2 Handwijzer			De Staart / Nieuwlanderweg 2x (heen en terug)			■
3 Handwijzer	OVERLEG MET DE WEGBEHEERDER (GEMEENTE? PROVINCIE?) NODIG		Pontweg / Akenbuurt  Bruine verwijzing??	Via gemeente?	xx	■
4 Handwijzer	Nieuw paneel		Sommeltjesweg / Zaandammerdijk			■

Omschrijving	Locatie	Beeld	Toelichting	Leverancier	Kosten ex btw en plaatsing (in euro)	Status
5 Handwijzer (klein)	Nieuw paneel		Zaandammerdijk / Polderweg		xx	
6 Handwijzer	Geen		Georgiëweg / Kogerweg			Niet nodig
7 Handwijzer	Geen		Pontweg / Pijpersdijk			Niet nodig
8 Handwijzer (laag)	Helemaal nieuw		Nieuwlanderweg / uitrit NM  Handwijzer: - Den Burg (links) - De Cocksdorp (rechts)		xx	
Terreinborden	ACTIE inventariseren waar nodig en toepasselijk		In ieder geval fietsknooppunt 56		xx	
Fietsverwijsborden			Wit met rode letters of Wit met groene letters.  ACTIE: wat is gangbaar op Texel		xx	
Recreatieve verwijzing fietsers	OVERLEG MET DE BEHEERDER (GEMEENTE?) NODIG  Wie is beheerder? Wanneer volgende update? Tussendoor wijzigen mogelijk? Sticker met wijzigingen plakken?		Borden ACTIE: nog even check hoe bebording in omgeving er werkelijk uitziet  ACTIE: even controleren of fietsborden inderdaad dit uiterlijk hebben, anders aanpassen  Fietsknooppunt <-> 66  Optie 1: 1 extra fietsknooppunt De Staart/Polderweg	Via Van Dalen	xx	

Omschrijving	Locatie	Beeld	Toelichting	Leverancier	Kosten ex btw en plaatsing (in euro)	Status
			<p>+ extra bordjes bij 60, 56, 66 en stickers op panelen fietsknooppuntennetwerk</p> <p>Optie 2: 2 punten erbij op Westerbroersweg.</p> <p>Optie 3: route ontwikkelen door het gebied.</p> <p>ACTIE Langetermijn (bij vervanging) ook ANWB paddenstoelen rondom W&amp;B vervangen</p>			■
Vorrangsborden fietsen en auto	Nieuwlanderweg / uitrit NM	 <p>B1 Voorrangsweg</p> <p>B2 Einde voorrangsweg</p> <p>B3 Voorrangskruispunt</p> <p>B4 Voorrangskruispunt met zijweg links</p> <p>B5 Voorrangskruispunt met zijweg rechts</p> <p>B6 Verleen voorrang aan alle bestuursen op de kruisende weg</p> <p>B7 Stop, verleen voorrang aan bestuursen op de kruisende weg</p> <p>B8 Gevaarlijk kruispunt (gelijkwaardig)</p>			XX	■
<b>WAALENBURG</b>						