

# Polderpadroute: Van Rotte tot Schie, bij Rotterdam

29.5 km fietsen

Ga mee de stad uit. Als je in de polder staat heb je een prachtig uitzicht op de wereldstad Rotterdam! Ontdek het Rotterdams platteland met hoge dijken en rivieren, grazende koeien en zingende vogels. Fiets mee over het Polderpad en luister naar de mooiste polderverhalen, vastgelegd door programmamaker Chris Vemer van RTV Rijnmond.

## De fietsroute

Het Polderpad is een fiets- en wandelroute tussen de rivieren de Schie en de Rotte. Te midden van een druk en verstedelijkt gebied brengt het Polderpad je dwars door het hart van vier groene droogmakerijen. Je ziet vogels, vee, boerderijen met monumentale bomen, hoge vaarten, dijken en gemalen.

### Download de hele route!

Hieronder vind je alleen de routebeschrijving van het Polderpad. Wil je bij de punten de bijbehorende verhalen horen? Stap achterop bij Chris Vemer van Radio Rijnmond en luister naar de verhalen van de Hoogheemraadschappen, de boeren en de historische figuren.

- ✓ Download **gratis de route app van Natuurmonumenten** voor de complete route
- ✓ Heb je onze app al? Ga **direct naar deze route in de app** >
- ✓ Kijk op **www.polderpad.nl** voor nóg meer verhalen

Tekst route: Monica Wesseling

#### ▶ Station Rotterdam Centraal

#### 1 Startpunt Rotterdam CS

Met je rug naar het treinstation ga je rechts Weena op. Weena loopt over in Beukelsdijk, vervolg je weg. Ga na 1.0 km bij de rotonde schuin rechts naar Beukelsweg. Houd rechts aan en vervolg je weg op de Abraham van Stolkweg. Ga na ruim een half kilometer links naar Professor Jonkersweg. Steek de Jonkersbrug over en ga links, naam wordt Delfshavenseweg. Ga na 1.6 km bij de T-splitsing rechtsaf naar Overschiese Dorpsstraat.



#### 2 De hoge brug over de Schie

De Overschiese Dorpsstraat wordt Delftweg. Ga na 2.2 km op de kruising rechts naar Tempelburgweg.



#### 3 Drie landgoederen aan de Schie

Sla linksaf naar West-Abtspolderseweg, ga rechts naar de Hofwijktunnel.




#### 4 Koeien over de A13

Ga links naar de Schieveensedijk en sla rechtsaf naar Hofweg.



## 5 Weidevogelbeheer in Schieveen

Aan het einde van de Hofweg sla je rechtsaf naar de Oude Bovendijk. Fiets door totdat je aan je linkerhand het bruggetje van het Polderpad ziet, steek deze over en vervolg je weg over het Polderpad.




## 6 De geheimzinnige oude Tempel

Vervolg je weg op het Polderpad.



## 7 Dierenleven in de Zuidpolder

Ga bij de T-splitsing links naar Provincialeweg. Steek rechts de weg over en ga onder het metrospoor door.



## 8 De Landscheiding

Vervolg je weg op het fietspad. Ga na 850 m rechts naar Wildersekade.



## 9 De tuinbouwstreek

Vervolg de Wildersekade. Rechts naar Schiebroekseweg, ga over het kruispunt links naar Wildersekade. Ga na 1.1 km. bij het kruispunt linksaf naar Grindweg. Ga na 402 meter bij het kruispunt rechts naar Bosweg.



## 10 Hoge kades, diepe polders

Ga na 625 meter bij het kruispunt linksaf naar Polderpad.



## 11 Vogels in het Lage Bergsche Bos

Vervolg het Polderpad. Ga bij het kruispunt rechtsaf naar Hoeksekade.



## 12 Het gedicht van de Rotte

*Ga bij het kruispunt links naar de Rottebanddreef. Sla rechtsaf naar Van Schaikdreef, ga rechts en vervolg je weg op de Rottekade. De Rottekade gaat over in Terbregse Rechter Rottekade. Ga aan het einde schuin rechts naar Boterdorpse Verlaat.*



## 13 De Rotte vanuit de roeiboot

*Vervolg je weg op Prinsenmolenpad naar Prinsenmolenpark. Prinsenmolenpad gaat over in de Bergse Rechter Rottekade. Ga nog steeds recht door, de naam wordt Soetendaalsebocht. Ga onder het viaduct bij het kruispunt recht door naar Soetendaalsekade. Ga recht door, de naam wordt Zwaanhal. Ga na 865 meter bij de zijstraat linksaf naar Noordplein. Ga bij de T-splitsing rechtsaf, naam blijft Noordplein. Ga schuin links voor de brug langs, en vervolg je weg op de Rechter Rottekade. Ga links naar Vriendenbrug en dan rechtsaf naar Pompenburg. Ga na 500 meter bij de rotonde recht door naar Weena.*



## ♣ Eindpunt

Je bent bij het eindpunt aangekomen! Nog niet uitgefietst? Kijk op [www.polderpad.nl](http://www.polderpad.nl) voor nóg meer verhalen. Of [download gratis de route app](#) van Natuurmonumenten voor de complete route met audio!

## Faciliteiten



### fietsverhuur

Bij de ondergrondse fietsenstalling kun je [een OV-fiets huren](#)



### horeca

Langs het Polderpad vind je verschillende restaurants waar je lokale lekkernijen kunt nuttigen

## Bereikbaarheid en toegankelijkheid



### startpunt

Station Rotterdam Centraal  
Proveniersplein 23  
Rotterdam

[Routebeschrijving](#)



### openbaar vervoer

Kom met de trein, bus, metro of tram naar Rotterdam centraal.

Kijk voor persoonlijk reisadvies op [9292](#).



### met de auto

Bij Rotterdam centraal zijn diverse betaalde parkeergarages

## De route verkennen

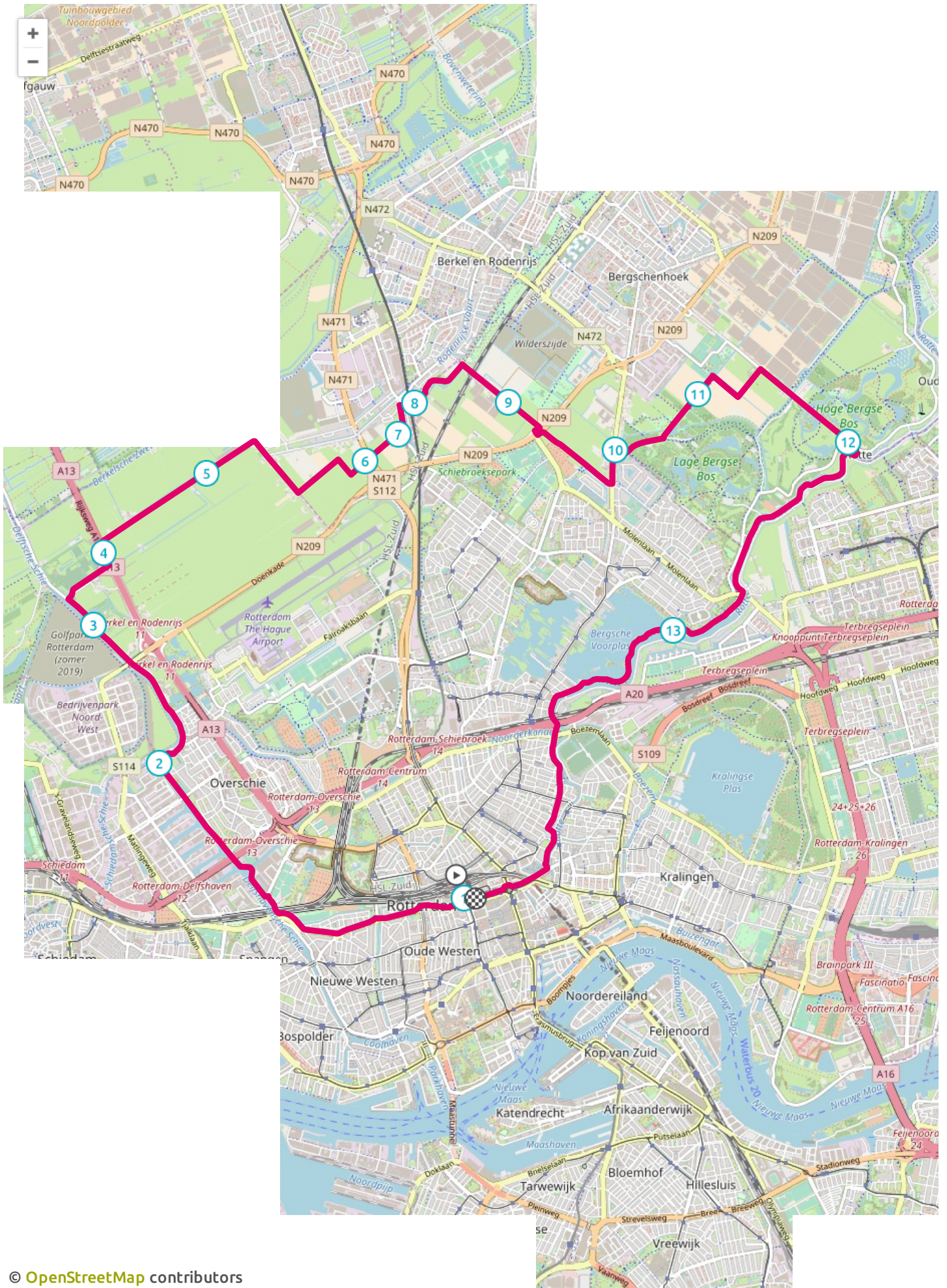


### meer informatie

Wil je bij de punten de bijbehorende verhalen horen? Stap achterop bij Chris Vemer van Radio Rijnmond en luister naar de verhalen van de Hoogheemraadschappen, de boeren en de historische figuren.

Download [gratis de route app van Natuurmonumenten](#) voor de complete route. Of kijk op [www.polderpad.nl](http://www.polderpad.nl) voor nóg meer verhalen.





© OpenStreetMap contributors



Ook zo genoten van deze route? Help de natuur. Ga naar [nm.nl/nieuwlied](https://www.natuurmonumenten.nl/nieuwlied).