



14 km
Noord-Holland



Natuurmonumenten

Bomenroute 's-Gravelandse Buitenplaatsen

Een majestueuze eik, een zevenarmige linde of een sprookjesachtige plataan; de 's-Gravelandse Buitenplaatsen staan vol met bijzondere bomen. Ontdek ze tijdens deze speciale bomenroute die boswachter Johan van Galen Last heeft uitgestippeld.

Startpunt



Parkeerplaats Boekesteyn
Noordereinde 54
1243 JJ 's-Graveland (NH)



14 km

Heerlijk wandelen in prachtige parkbossen met het oude landhuis op de achtergrond. Op deze buitenplaats vind je Bezoekerscentrum Gooi en Vechtstreek. Ook te wandelen met de [route-app NatuurRoutes](#).



Bezoekerscentrum Gooi en Vechtstreek



Café-restaurant Brambergen

Wandel vanaf het startpunt terug naar de weg (Noordereinde). Sla voor de sloot rechtsaf en volg het wandelpad.





1 Eeuwenoude eik

Imposante eik bij de houten schuur van Boekesteyn. De boom is omstreeks 1725 geplant als onderdeel van een dubbele eikenlaan, destijds nog in een strakke, formele tuinstijl. In het verlengde zie je nog zo'n knaap uit dit tijdperk.

Loop verder langs het landhuis Boekesteyn.



2 Rode reus

Forse beuk in de voortuin van Boekesteyn, geplant rond 1827. Oorspronkelijk stonden er vier van deze beuken voor het landhuis. Rode beuken waren destijds in de mode. Slechts 1 op de 100 beuken heeft van nature rood blad, waaronder deze. Het zijn geen geënte bomen, maar echte zaailingen.

Vervolg het pad langs het water. Steek het bruggetje over naar Schaep en Burgh. Wandel naar het landhuis en neem het pad naast de rechtergevel. Je passeert het Capitool. Neem het pad rechts.



3 Dikste beuk

Hier staat de dikste groene beuk van Schaep en Burgh, ruim vier meter in omtrek. Deze is voor 1800 geplant en maakte onderdeel uit van een oude slingerlaan. De beuken eromheen zijn pas in de jaren 50 geplant, wat goed te zien is aan het verschil in omtrek.



4 Boomweide

Oorspronkelijk stonden er in deze weide ruim dertig solitaire reuzen. Er zijn nog enkele knoestige exemplaren over die hun einde naderen. Het merendeel is inmiddels vervangen door nieuwe bomen, waaronder eiken, beuken, lindes, een zilverspar en een mammoetboom.

Volg vanaf hier tot punt 5 de gele routepijlen. De route volgt de slingerende paden door buitenplaats Bantam.



5 Oosterse plataan

Prachtige Oosterse plataan, een weinig voorkomende variëteit die rond 1880 is geplant. Dit type blijft wat kleiner dan een gewone plataan. Hij heeft door zijn gevorderde leeftijd enorm doorhangende takken, waardoor een brede kroon is ontstaan. De boom is zo'n 28 meter hoog en heeft een stamomtrek van ruim 3,5 meter.

Volg het pad tot het eerste pad rechts (precies bij een geel paaltje). Je verlaat nu de gele route.



6 Dikste grove den van Nederland

Aan de overkant van het water staat de dikste grove den van Nederland; de zware onderstam heeft een omtrek van 3,5 meter. Het is ook de oudste van Noord-Holland; hij is rond 1860 geplant. De den is bijzonder wijdvvertakt. Hij stond lange tijd verstopt, maar is nu weer goed zichtbaar gemaakt.

Het pad komt uit op de hoofdlaan van Bantam, hier rechtsaf en 1 km rechtdoor lopen. Dit is de Oude Meentweg. Vanaf het begin van de asfaltweg is het nog 300 meter naar punt 7.



2.56: 'omstreken Hilversum, Spaanders Woud met Wilhelmina Boomen en Bosch-
litters Woning'. Prentbriefkaart, circa 1910. (Herkomst: www.indegloriosa.nl; pbgr)

7 Wilhelminaboom

Achter dit metalen sierhek staat een Hollandse linde. De loofboom is in 1898 als Wilhelminaboom geplant, het jaar waarin Wilhelmina als koningin werd ingehuldigd. De boom vormt het middelpunt van deze oude prentbriefkaart uit circa 1910 (bron: In de Gloriosa)

Loop rechtdoor richting Hilverbeek. Volg vanaf hier de gele routepijltjes.



8 Ontzagwekkende eik op landgoed Hilverbeek

In het weiland aan de linkerhand springt hij er meteen uit: wat een geweldige boom! Deze welgevormde zomereik is omstreeks 1731 geplant door de toenmalige eigenaar van Hilverbeek, Hendrik Bicker. Oorspronkelijk stonden er vier van deze eiken, nu zijn er nog twee over. Ze worden ook wel belastingeiken genoemd. Het verhaal gaat dat Bicker ze plantte om de belasting te ontduiken; voor een weide met bomen hoefde minder betaald te worden.




9 Zevenarmige linde

Zevenarmige linde bij boerderij Stofbergen, een sprookjesachtige boom die vermoedelijk rond 1700 is geplant. De boom werd al in 1783 in een lofdicht beschreven en prijkt op een fraai schilderij van Jan van Ravenswaaij. Hij genoot ook bekendheid als de Zeven Provinciënboom.



10 Pauzeren met uitzicht

Pauzeplek met twee banken en fraai zicht op landhuis Hilverbeek dat rond 1725 is gebouwd. Voor het landhuis staat een indrukwekkende plataan.



11 Imponerende moerascipres

Langs de waterkant op buitenplaats Jagtlust staat deze forse moerascipres uit circa 1880. Een van oorsprong Amerikaanse boom waarvan de naalden in de herfst donkerrood verkleuren en uiteindelijk afvallen. Bijzonder zijn de luchtwortels die als kabouters rond de stam lijken te dansen. Van oudsher groeide deze soort in moerassen en dankzij de wortels kon hij in deze natte omstandigheden toch nog zuurstof opnemen.



12 Reusachtige eik

Reusachtige eik op Gooilust, ouder dan het landhuis. De eik is mogelijk al in 1657 geplant als onderdeel van een oude laan. Daarmee is het de oudste eik van 's-Graveland, ouder nog dan de belastingeiken op Hilverbeek.


Vervolg het pad over het gazon.



13 Zakdoekjesboom

Op het gazon staat een zakdoekjesboom uit 1960, als opvolger van een 19e eeuwse soortgenoot. Omdat ze niet zo goed gedijen in ons klimaat, worden ze niet zo oud. In bloei lijkt het net alsof de boom vol hangt met witte zakdoekjes. Hij wordt omringd door andere exotische bomen, zoals een apenboom, parasolden en een levensboom.

Neem bij de rand van het gazon het smalle pad aan je rechterhand, met aan weerszijden rododendrons. Ga bij het asfaltweggetje rechtsaf (of linksaf voor een bezoek aan de Siertuin) en daarna nogmaals rechtsaf het grindpad op. Wandel langs het landhuis. Steek het asfaltweggetje over en neem het bospad langs het water, volg de bocht naar rechts. Aan het einde van het pad (voor het weiland) ga je rechtsaf en direct het 1e pad weer links. Einde rechtsaf en daarna bij het rondeel linksaf. Neem het 1e pad linksaf (hoofdlaan) en ga na het witte toegangshek linksaf. Volg nu verder de gele routepijltjes.

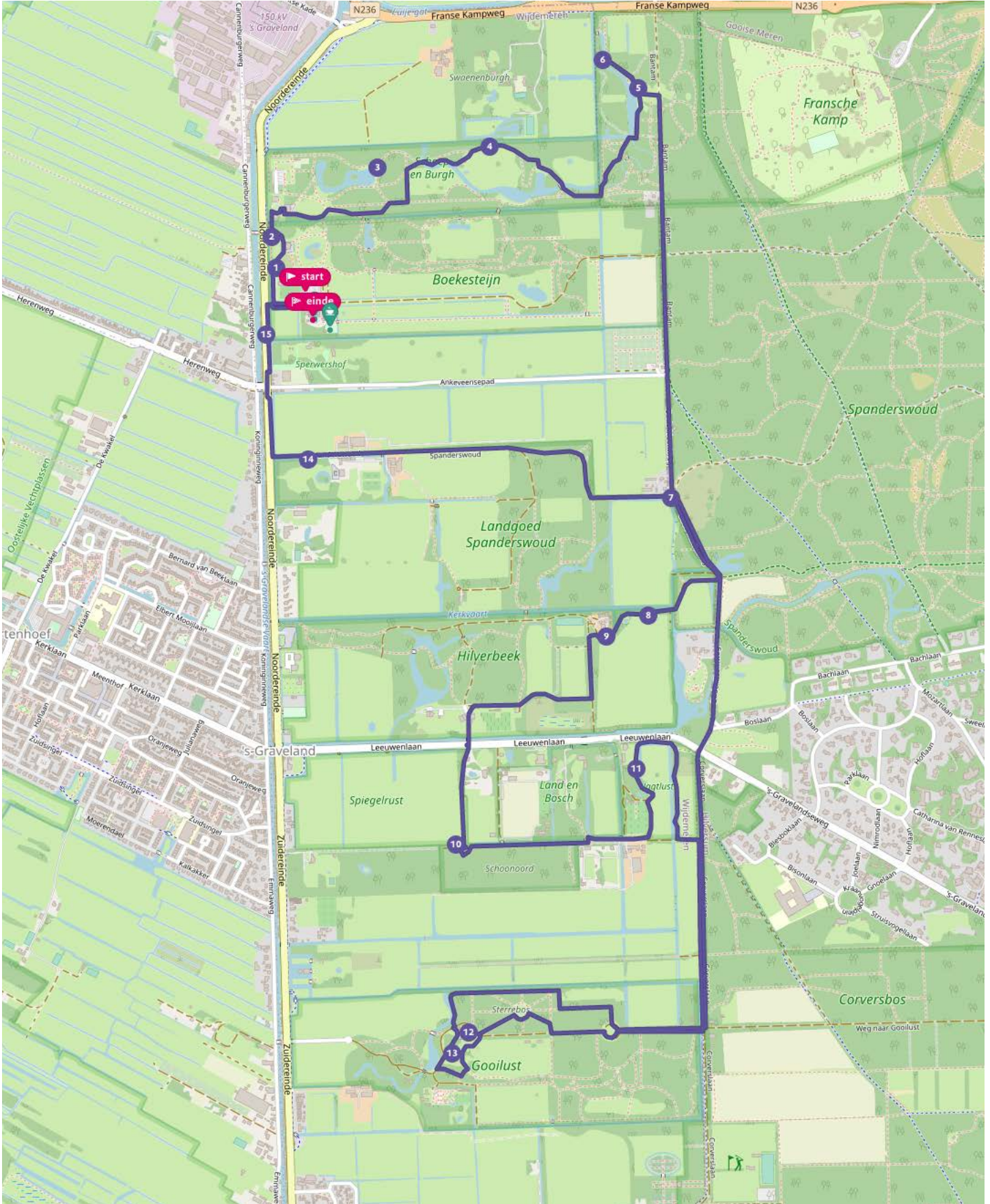


14 Gigantische tamme kastanje

Aan de linkerhand in de tuin van buitenplaats Spanderswoud springt een knots van een tamme kastanje in het oog. Vermoedelijk is dit exemplaar rond 1811 geplant toen de tuin een landschappelijk karakter kreeg.

15 Eindpunt van de route

Je nadert het eindpunt van de route: Bezoekerscentrum Gooi en Vechtstreek!



© OpenStreetMap/Leaflet

Colofon ©2022
 Fotografie: ©Natuurmonumenten



**GA VEILIG
OP PAD!**

De natuur is voor veel mensen heel belangrijk. Laten we er samen voor zorgen dat het mogelijk blijft. Vermijd drukke plekken, ga op rustige tijdstippen, houd afstand en blijf thuis bij griepverschijnselen.

Voor actuele informatie ga naar nm.nl/coronavirus

Meer wandelinspiratie opdoen?

Op de website van Natuurmonumenten vind je nog veel meer routes door heel Nederland die je gratis kunt downloaden.

Dus neem ook een kijkje op nm.nl/routes

Help mee!

Onze natuur is niet alleen schitterend, maar ook kwetsbaar. Wij moeten de natuur koesteren. Samen met onze boswachters, leden en vrijwilligers werken wij iedere dag aan een natuurlijker Nederland.

Doe ook mee en ga naar nm.nl/word-lid

Veel plezier in onze schitterende Nederlandse natuur!