



NIEUWSUPDATE 3, MAART 2021

BLOEMRIJK BLOEMKAMPEN

Aan de rand van het Veluwemeer, in de Bloemkampen, gaan weilanden veranderen in bloemrijke gras- en hooilanden. Over een aantal jaar kleuren de weilanden onder andere geel van de dotterbloemen, lila van de pinksterbloemen en roze van de koekoeksbloemen. Dat is in een notendop het toekomstbeeld voor de Bloemkampen.

De Bloemkampen is onderdeel van het Gelders Natuurnetwerk, het geheel van natuurgebieden in Gelderland dat met elkaar verbonden is. De provincie Gelderland bepaalt hiervoor de koers. De Bloemkampen is een prachtig gebied. In de slootkanten vinden we nu nog resten van de bloemenrijkdom die hier vroeger zo kenmerkend was. Natuurmonumenten werkt samen met provincie Gelderland, Waterschap Vallei en Veluwe en in afstemming met de gemeenten Nunspeet en Harderwijk aan het herstel van die rijkdom in Bloemrijk Bloemkampen.

Voortgang: Aanvraag vergunningen van start

Tijdens de laatste informatieavond op 20 november 2019 in Veluvine in Nunspeet heeft Natuurmonumenten het conceptplan gepresenteerd en hebben aanwezigen suggesties kunnen doen voor verbeteringen. Na deze informatieavond zijn de voorbereidingen doorgegaan.

De plannen zijn klaar. Inmiddels is de fase aangebroken om vergunningen aan te vragen. Natuurmonumenten heeft bij Waterschap Vallei en Veluwe een zogenaamde watervergunning aangevraagd en bij de gemeente Nunspeet een omgevingsvergunning. Beide organisaties toetsen nu of de plannen voor de Bloemkampen zorgvuldig zijn opgesteld, of de doelen behaald kunnen worden en of er voldoende rekening is gehouden met de omgeving, zodat er geen nadelige effecten optreden buiten het plangebied. Waterschap en gemeente zijn nauw betrokken geweest bij het opstellen van de plannen, om kennis in te brengen en om continu te toetsen of de voorstellen passen binnen de eisen en kaders die de overheid stelt.

Verderop in de nieuwsbrief vindt u uitleg over de vergunningprocedures en de mogelijkheden om eventuele zienswijze in te dienen.

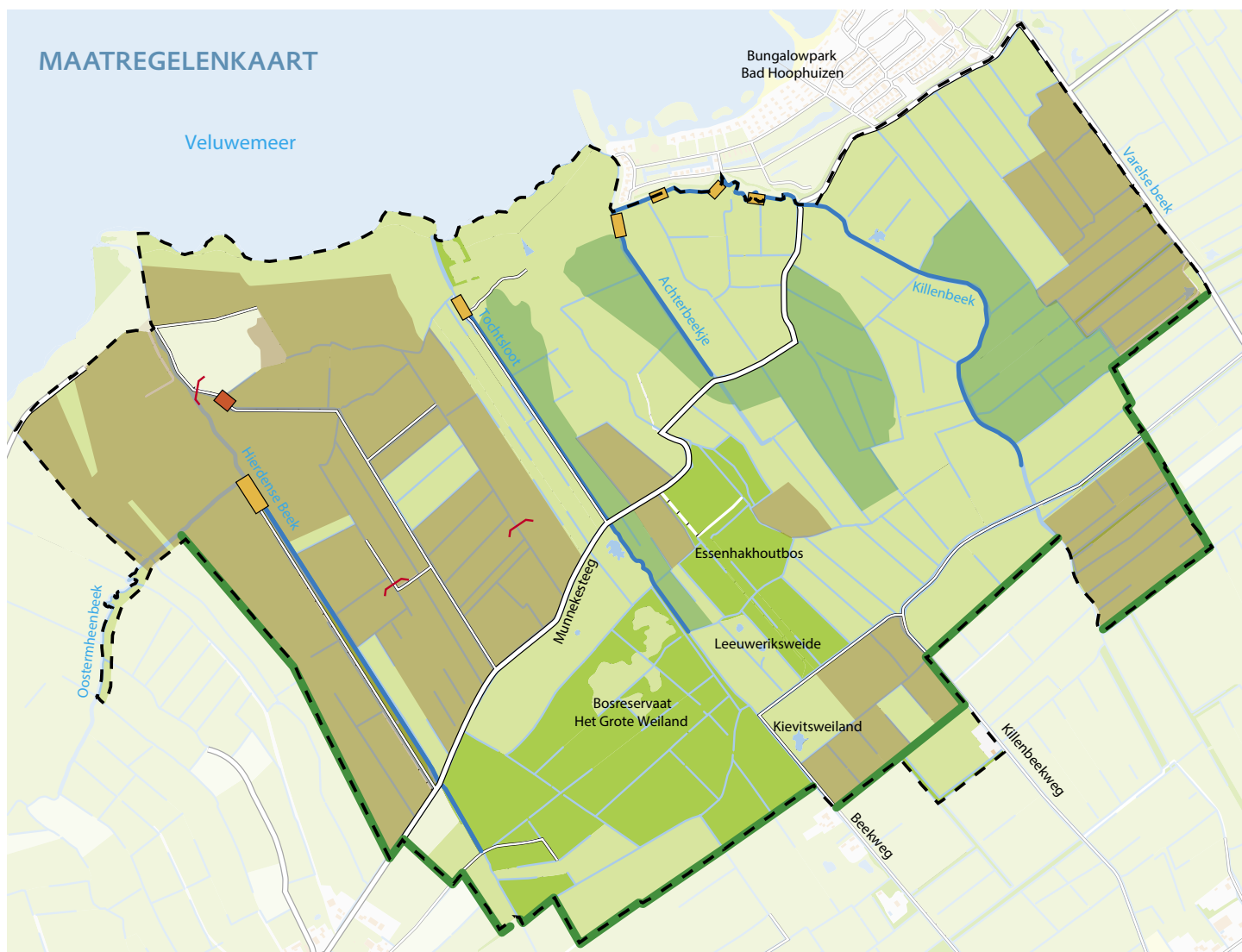


Bloemrijk Bloemkampen: het plan








Om de natuurdoelen voor Bloemkampen – bloemrijke gras- en hooilanden – te behalen, is het nodig dat het gebied natter wordt en de bodem minder voedselrijk. Het gebied kan het water langer vasthouden en natter worden door greppels, sloten en beken ondieper te maken. De bodem kan minder voedselrijk worden door plaggen en uitmijnen. Door te plaggen wordt de voedselrijke bovenlaag afgegraven en afgevoerd. Bij uitmijnen wordt het

fosfaatgehalte omlaag gebracht via een uitgebalanceerde bemesting en het afvoeren van het maaisel gedurende een aantal jaar.

Natuurmonumenten, Waterschap Vallei en Veluwe hebben samen met diverse bureaus veel onderzoek en rekenwerk verricht om te bepalen hoe de watergangen aangepast kunnen worden. Onderstaande kaart laat zien welke maatregelen getroffen worden:



Maatregelen

-  randsloottrajecten
-  verondiepen beken
-  uitmijnen
-  plaggen/ afschrapen bouwvoor
-  cascades/keienbedding in beek
-  voorde
-  stuwtes in sloten

Door deze maatregelen kan het gebied gevarieerder worden, waardoor planten die van 'natte voeten' houden weer volop kans krijgen. Er zal een afwisseling ontstaan van kruidenrijke, vochtige en natte hooilanden. Op een aantal plekken zullen koeien in de hooilanden grazen en weidevogels zullen ook een plek vinden. Dit toekomstig natuurgebied wil

Natuurmonumenten toegankelijk maken voor wandelaars en fietsers.

De kaart en foto's op de volgende pagina geven een indruk hoe de Bloemkampen er uit gaan zien.



Nat hooiland



Vochtig hooiland



Kruidenrijk hooiland



Cultuurhistorie

- 1 voormalige watermolen 'de Otter'
- 2 locatie historische houten brug
- 3 Duitse brug
- 4 historisch gebruik WOII

Recreatie

- werkschuur/gebiedsentree
- uitkijkpunt/-toren
- parkeerplaats
- wandelroute
- fietsroute

Ecologie

- nat hooiland
- vochtig hooiland
- kruidenrijk hooiland
- versterken bestaande natuur
- ecologische verbindingzone
- hooiland met begrazing
- kansen voor weidevogels
- zoekgebied nat hooiland met begrazing

Geen effecten buiten de Bloemkampen

Een randsloot om het gebied gaat er voor zorgen dat de waterhuishoudkundige effecten van de maatregelen beperkt blijven tot het projectgebied. Immers, omliggende grondeigenaren en eigenaren van woningen mogen geen hinder ondervinden van de maatregelen die in de Bloemkampen genomen worden.

Om na uitvoering van het plan goed te kunnen volgen of er effecten zijn buiten het natuurgebied, laat Natuurmonumenten twee verschillende nul-metingen doen. In de ene nul-meting wordt de huidige staat van landbouwpercelen direct rondom het plangebied vastgelegd. Alle grondeigenaren zijn uitgenodigd mee te doen. Adviesbureau

Aequator heeft dit onderzoek inmiddels uitgevoerd. Alle deelnemers hebben een verslag ontvangen. In de andere nul-meting wordt de bouwkundige staat van woningen vastgelegd. Alle woningeigenaren direct rondom de Bloemkampen ontvangen via adviesbureau Aequator een uitnodiging hieraan mee te doen. Dit onderzoek wordt uitgevoerd door Boers Advies en zal dit voorjaar afgerond worden.

Mocht, tegen de verwachting in, iemand toch een verslechtering van landbouwpercelen ervaren of schade aan de woning, dan is de nulmeting het vertrekpunt om samen naar oplossingen te zoeken of schadevergoeding aan te vragen.

Aanvragen van vergunningen

Watervergunning

De watervergunning gaat speciaal over activiteiten in of bij het water. Natuurmonumenten vraagt de watervergunning aan bij het waterschap. Voor het afgeven van de watervergunning toetst het waterschap onder meer of er geen wateroverlast komt voor bewoners en bedrijven in de omgeving. In de watervergunning staan voorschriften waaraan Natuurmonumenten zich moet houden, bijvoorbeeld om te zorgen dat het waterschap in de toekomst de randsloot om het gebied heen goed kan onderhouden.



Planning aanvraag watervergunning

Natuurmonumenten heeft een aanvraag ingediend voor de watervergunning bij Waterschap Vallei en Veluwe	December 2020
Vorbereiden ontwerpvergunning: Het waterschap toetst of het plan goed doordacht en onderbouwd is en schrijft de ontwerpvergunning	
Publicatie ontwerpvergunning: • Het waterschap plaatst de ontwerpvergunning op overheid.nl en deze is hier voor iedereen in te zien • Het waterschap stuurt een brief aan alle inliggende en omliggende eigenaren, verdere belanghebbenden, gemeente, provincie	April 2021
Zienswijzentermijn: Belanghebbenden kunnen bezwaar (zienswijze) indienen bij het waterschap als zij van mening zijn dat de vergunning tegen hun belang ingaat. Meer informatie over het indienen van een zienswijze staat op overheid.nl	Gedurende 6 weken na publicatie van de ontwerpvergunning
Verwerken zienswijzen: • Het waterschap voert overleg met insprekers en Natuurmonumenten • Na afweging van de zienswijzen en het overleg schrijft het waterschap de definitieve vergunning	
Publiceren definitieve vergunning: • Het waterschap plaatst de definitieve vergunning op overheid.nl en deze is hier voor iedereen in te zien • Het waterschap stuurt een brief aan alle inliggende en omliggende eigenaren, verdere belanghebbenden, gemeente, provincie	26 weken na indienen van het verzoek om een vergunning (+ evt. termijnverlenging) half juni
Termijn voor beroep bij rechtbank	Einde termijn = 6 weken na publicatie definitieve vergunning

Omgevingsvergunning

Naast de watervergunning van het waterschap heeft Natuurmonumenten een omgevingsvergunning aangevraagd. De gemeente Nunspeet zal deze aanvraag, in afstemming met de gemeente Harderwijk, afhandelen.

De omgevingsvergunning nodig omdat een deel van de gronden nog niet is bestemd als natuurgrond. Daarnaast is de vergunning nodig voor sommige werkzaamheden die Natuurmonumenten wil uitvoeren, zoals de aanleg van beheerpaden en duikers. Op dit moment is nog niet bekend wanneer de gemeente een besluit publiceert.

Uitvoering

Als de benodigde vergunningen verleend worden, kan Natuurmonumenten dit najaar starten met de uitvoering.

Colofon

Deze nieuwsbrief is een initiatief van Natuurmonumenten en komt tot stand in samenwerking met Waterschap Vallei en Veluwe en Provincie Gelderland. U ontvangt de nieuwsbrief omdat u eigendommen heeft in of dichtbij Bloemkampen, of omdat u heeft aangegeven op de hoogte te willen blijven van de ontwikkelingen in het gebied.

Op de hoogte blijven?

Stuur een e-mail aan [noordwestveluwe@natuurmonumenten.nl](mailto: noordwestveluwe@natuurmonumenten.nl) dan ontvangt u in de toekomst nieuwsupdates over Bloemrijk Bloemkampen via de mail.

Meer informatie

Heeft u vragen over Bloemrijk Bloemkampen, dan kunt u contact opnemen met Wim Goedhart, gebiedsregisseur Bloemkampen: w.godhart@natuurmonumenten.nl / 06-21510990