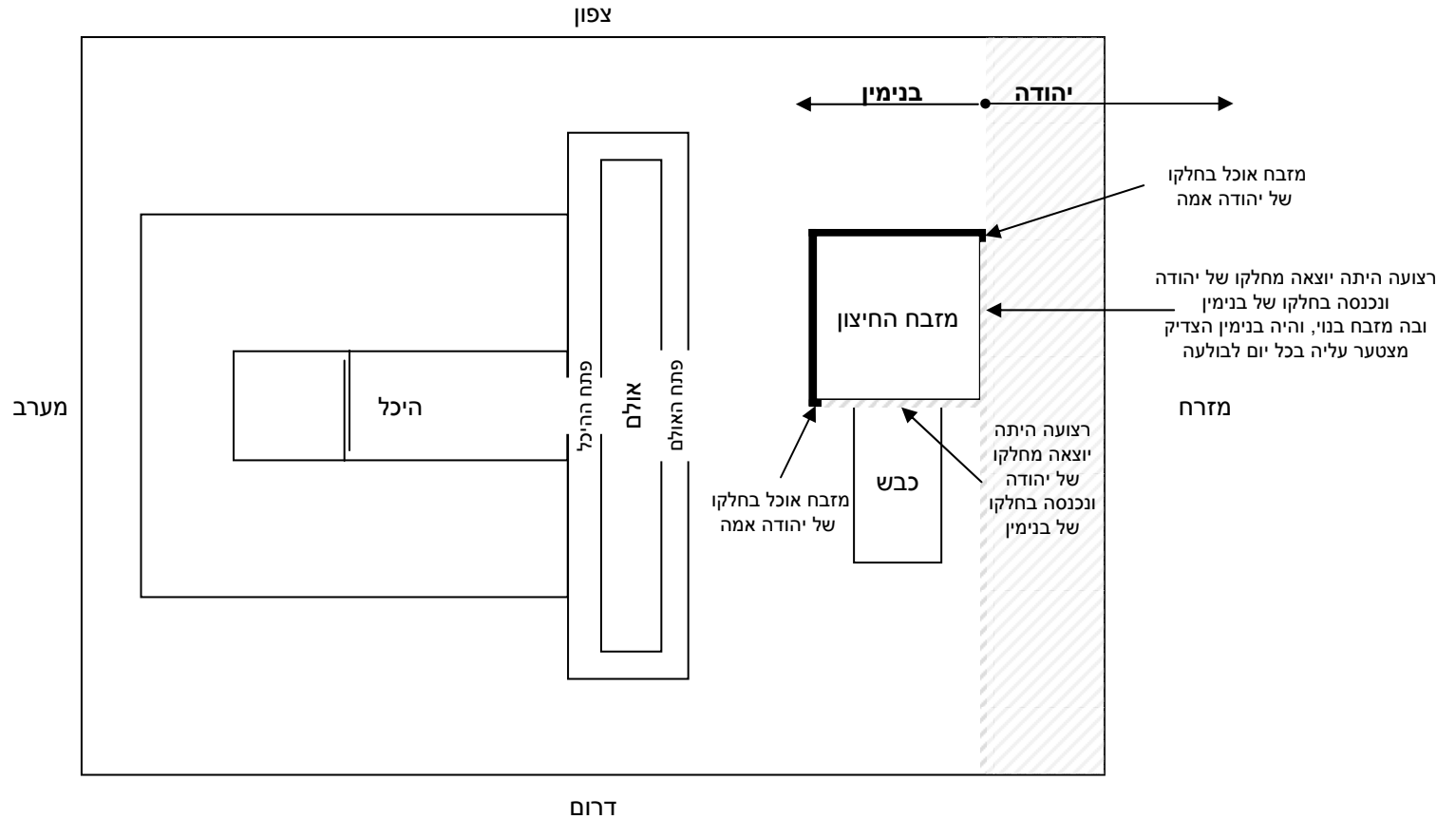


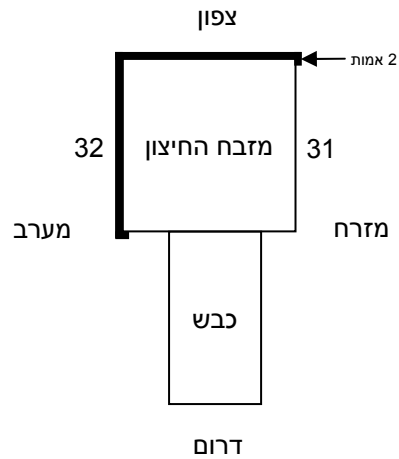
# וקרן מזרחית דרומית לא היה לה יסוד אמר רבי אלעזר לפי שלא היתה בחלקו של טורף



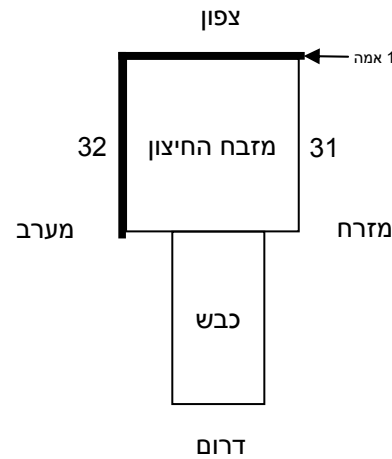
לפיכך זכה בנימין הצדיק  
ונעשה אושפיזן להקב"ה

# וקרן מזרחית דרומית לא היה לה יסוד

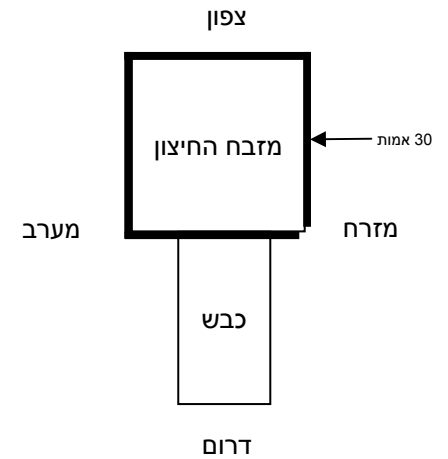
## שיטת רש"י



## תפארת ישראל



## רמב"ם פיה"מ



### רש"י זבחים נד.

רב אמר בבבלין - בקרן דרומית מערבית בנו היסוד אמה באורך הדרום וחדלו להם כל הדרום וכל המזרח עד אמה סמוך לקרן צפונית מזרחית כדאמרן אוכל במזרח אמה ובדרום אמה (עיין בציוור ברש"י ד"ה רצועה היתה זבחים נג):

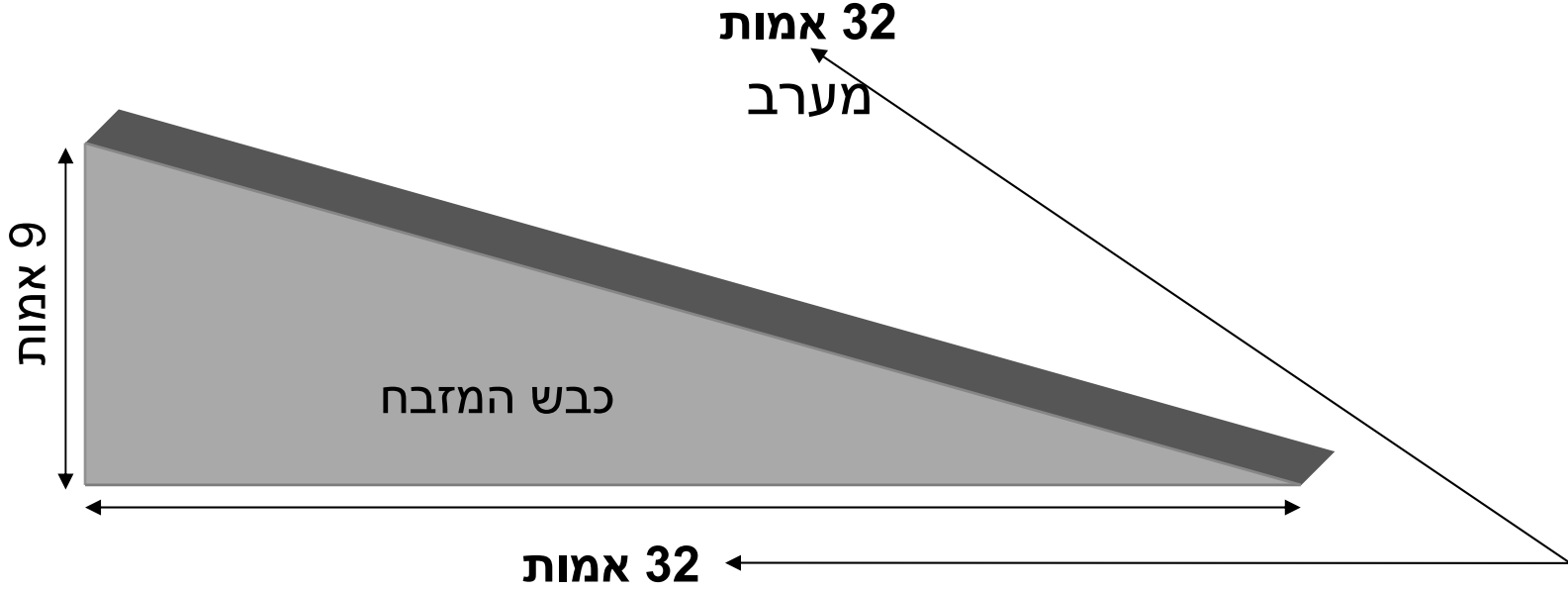
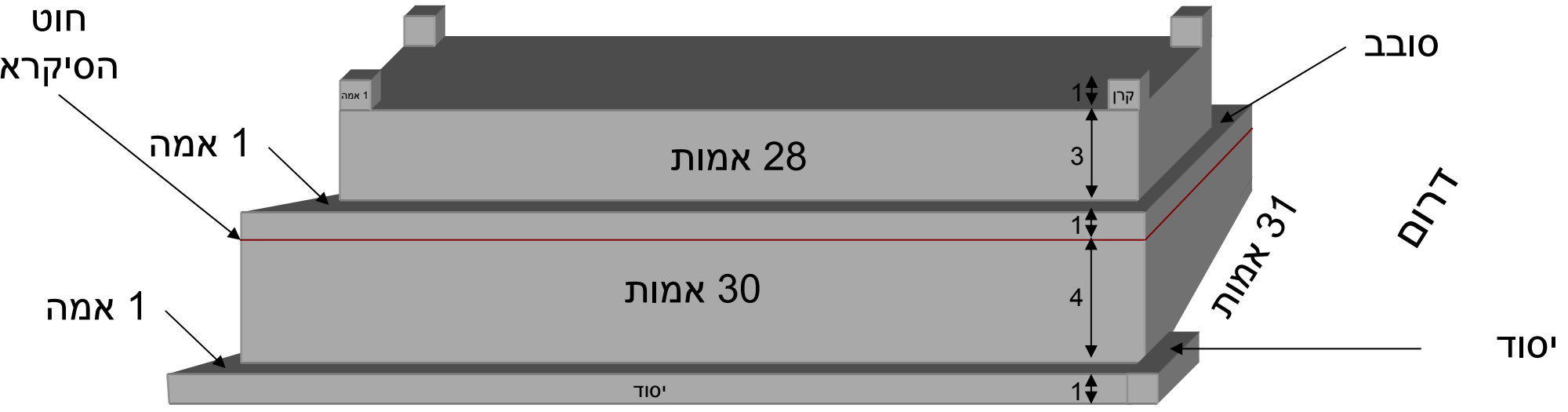
### תפא"י הקדמה לפ"ג מדות

מסיר את הדפוס...ונמצא שנשאר בנוי כולו מקשה א' שארכו בצפון ובמערב ל"ב ל"ב אמה ואורך מזרח ודרום רק ל" אמה (וב' טפחים) ל" אמה (וב' טפחים) וגובה כל הבניין ה' טפחים כנראה בתמונה ב' כזה... (עיין בציוורים שם ובמאירות פנים זבחים נג):

### פיה"מ לרמב"ם מידות ג,ב

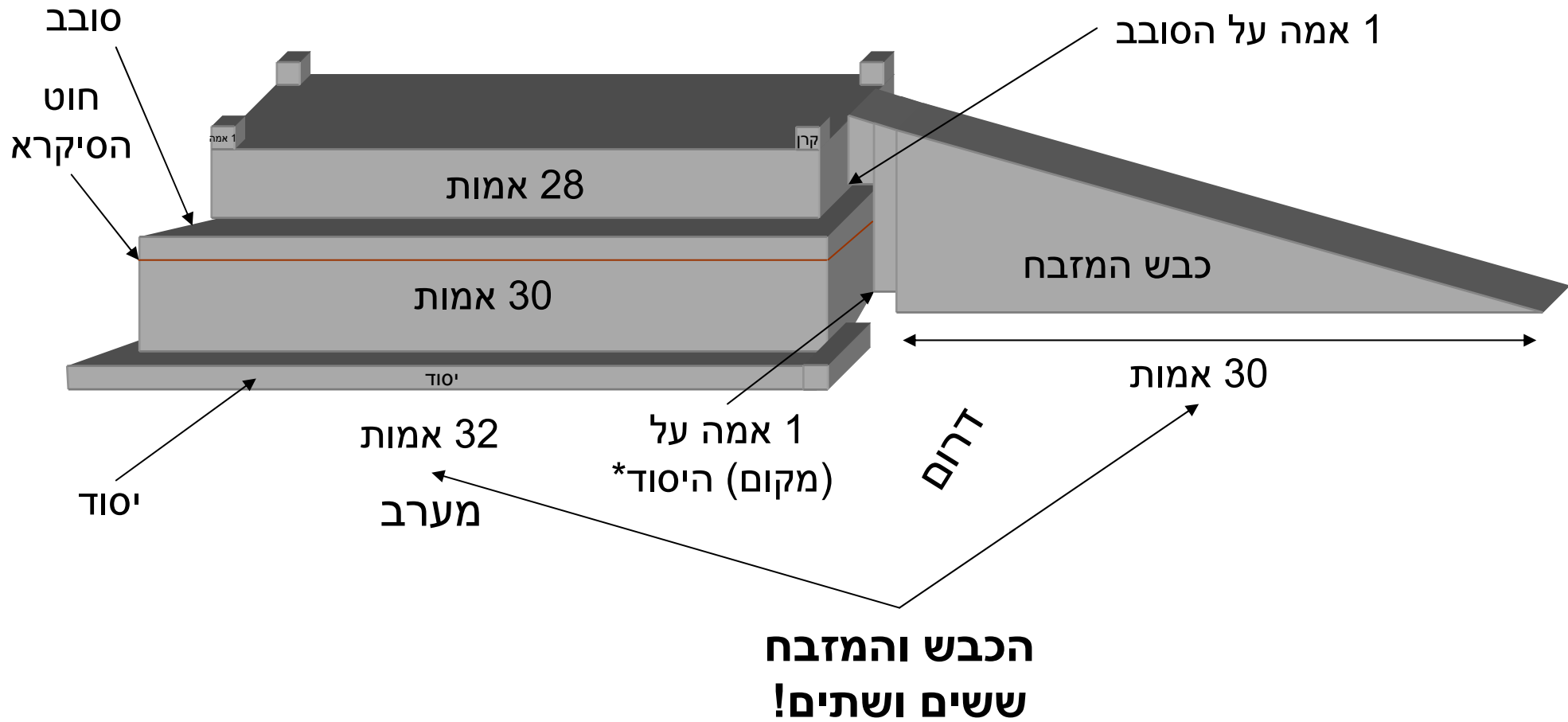
שבונים את היסוד מקיף מארבע הרוחות כמו שנזכר לעיל חוזרים וחותכים אותו משני צדדים כדי שיהא הקף היסוד למזבח כצורה זו וזו צורתו. (עיין צורה ט לט:) ומן הציוור הזה יתבאר לך מה שנזכר כאן, ויתבאר לך שקרן דרומית מזרחית לא היה לה יסוד

# המזבח והכבש



הכבש והמזבח ששים ושתיים!

# נמצא פורח אמה על יסוד ואמה על סובב

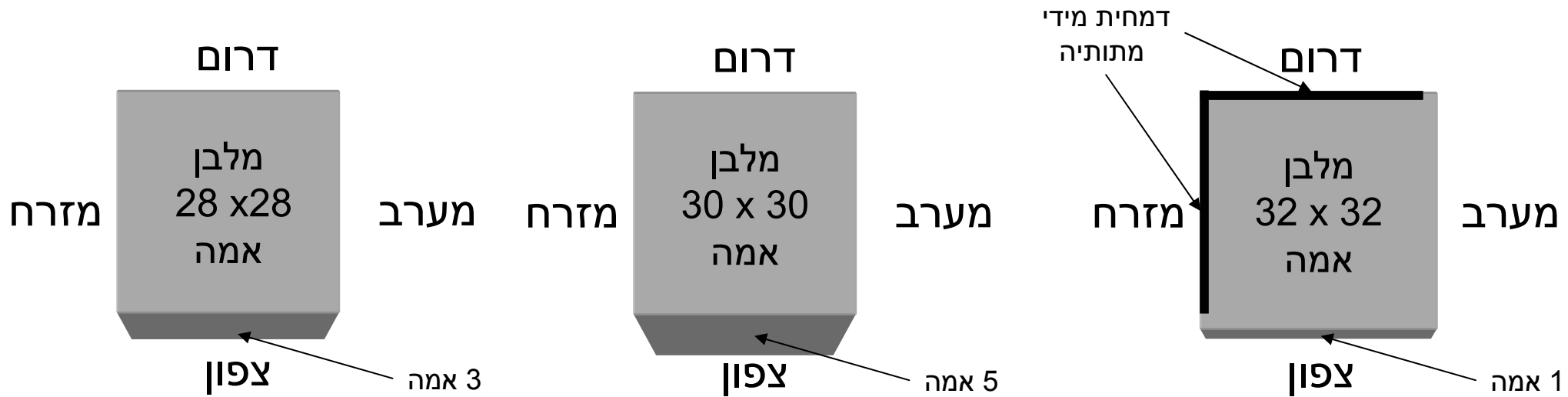


\*עיין זבחים נד. ותוד"ה שיתין שם סב: וצ"ע

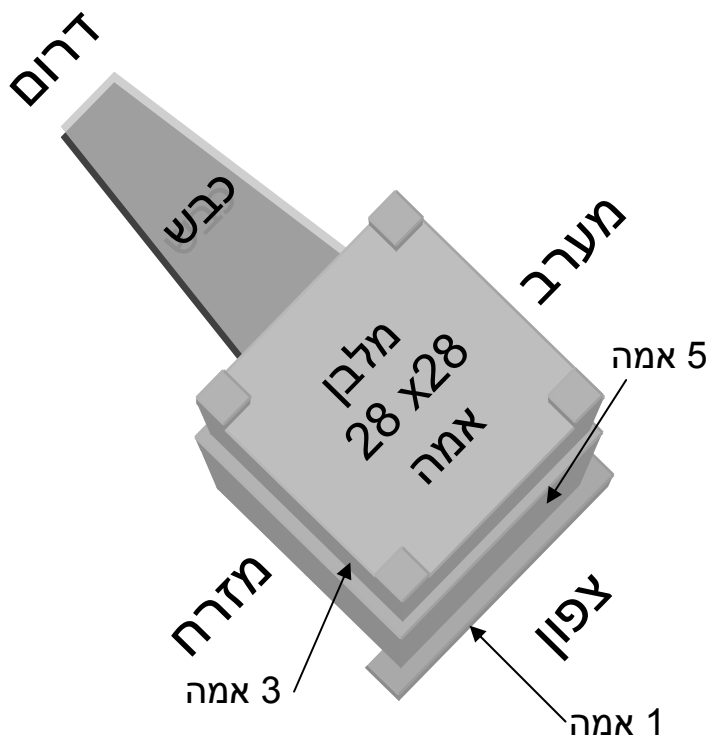
# מזבח החיצון



## צפון

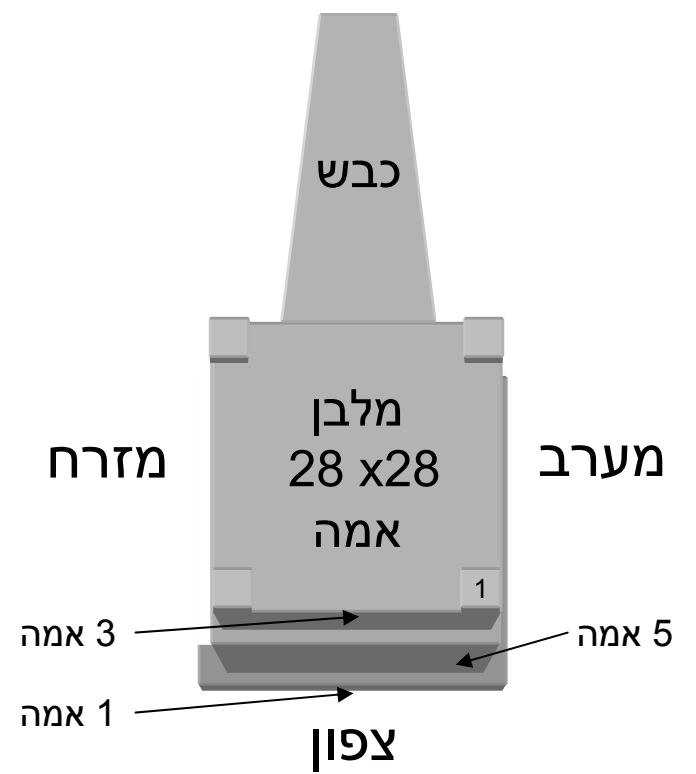


# מזבח החיצון



32 אמות  
צפון

דרום



צפון

# מיקומו של המקדש

<b>יהושע פרק טו – יהודה</b>	<b>יהושע פרק יח – בנימין</b>
<p>(א) ויהי הגורל למטה בני יהודה למשפחתם אל גבול אדום מדבר צן נגבה מקצה תימן:</p> <p>(ב) ויהי להם גבול נגב מקצה ים המלח מן הלשון הפנה נגבה:</p> <p>(ג) ויצא אל מנגב למעלה עקרבים ועבר צנה ועלה מנגב לקדש ברנע ועבר חצרון ועלה אדרה ונסב השרקעה:</p> <p>(ד) ועבר עצמונה ויצא נחל מצרים &gt;והיה&lt; והיו תצאות הגבול ימה זה יהיה לכם גבול נגב:</p> <p>(ה) וגבול קדמה ים המלח עד קצה הידן וגבול לפאת צפונה מלשון הים מקצה הידן:</p> <p>(ו) ועלה הגבול בית חגלה ועבר מצפון לבית הערבה ועלה הגבול אבו בהן בן ראובן:</p> <p>(ז) ועלה הגבול דברה מעמק עכור וצפונה פנה אל הגלגל אשר נכח למעלה אדמים אשר מנגב לנחל ועבר הגבול אל מי עין שמש והיו תצאתיו אל עין רגל:</p> <p>(ח) ועלה הגבול גי בן הנם אל כתר היבוי מנגב היא ירושלים ועלה הגבול אל ראש ההר אשר על פני גי הנם ימה אשר בקצה עמק רפאים צפנה:</p> <p>(ט) ותאר הגבול מראש ההר אל מעין מי נפתוח ויצא אל ערי הר עפרון ותאר הגבול בעלה היא קרית יערים:</p> <p>(י) ונסב הגבול מבעלה ימה אל הר שעיר ועבר אל כתר הר יערים מצפונה היא כסלון וירד בית שמש ועבר תמנה:</p> <p>(יא) ויצא הגבול אל כתר עקרון צפונה ותאר הגבול שפרונה ועבר הר הבעלה ויצא נבאל והיו תצאות הגבול ימה:</p> <p>(יב) וגבול ים הימה הגדול וגבול זה גבול בני יהודה סביב למשפחתם:</p> <p>(כ) זאת נחלת מטה בני יהודה למשפחתם:</p> <p>(כא) ויהיו הערים מקצה למטה בני יהודה אל גבול אדום בנגבה קבצאל ועדר ונגור:</p> <p>(ג) ואת היבוי יושבי ירושלים לא &gt;יוכלו&lt; יכלו בני יהודה להורישם וישב היבוי את בני יהודה בירושלים עד היום הזה:</p>	<p>(יא) ויעל גורל מטה בני בנימין למשפחתם ויצא גבול גורלם בין בני יהודה ובין בני יוסף:</p> <p>(יב) ויהי להם הגבול לפאת צפונה מן הידן ועלה הגבול אל כתר יריחו מצפון ועלה בהר ימה &gt;והיה&lt; והיו תצאתיו מדברה בית און:</p> <p>(יג) ועבר משם הגבול לונה אל כתר לונה נגבה היא בית אל וירד הגבול עטרות אדר על ההר אשר מנגב לבית חרון תחתון:</p> <p>(יד) ותאר הגבול ונסב לפאת ים נגבה מן ההר אשר על פני בית חרון נגבה &gt;והיה&lt; והיו תצאתיו אל קרית בעל היא קרית יערים עיר בני יהודה זאת פאת ים:</p> <p>(טו) ופאת נגבה מקצה קרית יערים ויצא הגבול ימה ויצא אל מעין מי נפתוח:</p> <p>(טז) וירד הגבול אל קצה ההר אשר על פני גי בן הנם אשר בעמק רפאים צפונה וירד גי הנם אל כתר היבוי נגבה וירד עין רגל:</p> <p>(יז) ותאר מצפון ויצא עין שמש ויצא אל גלילות אשר נכח מעלה אדמים וירד אבו בהן בן ראובן:</p> <p>(יח) ועבר אל כתר מול הערבה צפונה וירד הערבה:</p> <p>(יט) ועבר הגבול אל כתר בית חגלה צפונה &gt;והיה&lt; והיו תצאותיו תצאות הגבול אל לשון ים המלח צפונה אל קצה הידן נגבה זה גבול נגב:</p> <p>(כ) והידן יגבל אתו לפאת קדמה זאת נחלת בני בנימין לגבולתיה סביב למשפחתם:</p> <p>(כא) והיו הערים למטה בני בנימין למשפחותיהם יריחו ובית חגלה ועמק קציץ:</p> <p>(כב) וצלע האלף והיבוי היא ירושלים גבעת קרית ערים ארבע עשרה וחצריהן זאת נחלת בני בנימין למשפחתם: פ</p>