


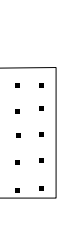

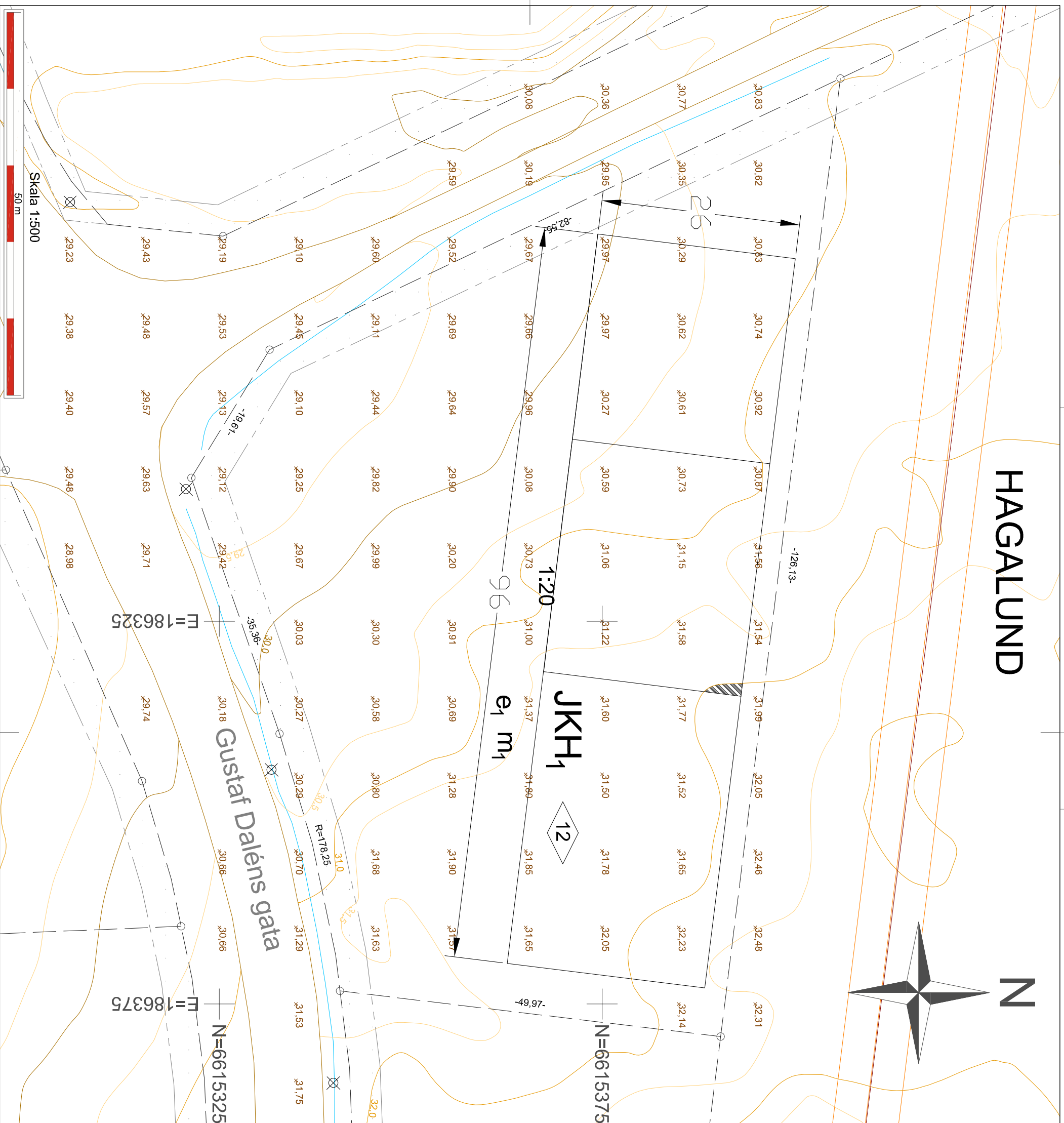


HAGALUND



Beteckningar

-  Fastighetsgräns
-  Egenskapsgräns
-  Marken får ej bebyggas
-  Höjdkurvor



NYBYGGNADSKARTA HAGALUND 1:20

Fastighet Gustaf Daléns gata 8

Address 6867 kvm

Skala 1:500 Koordinatsystem Höjdsystem
 SWEREF 99 16 30 RH 2000

Kartan upprättad 2018-06-26 Torngny Appelpgren

Detaljplan 2012/165 Laga kraft 2015-03-04

För övriga planbestämmelser, se gällande detaljplan

Ledningsuppgifter

Lägsta vattentryck i förbindelsepunkt (MVP)	
Högsta vattentryck i förbindelsepunkt (MVP)	
Uppdämningsnivå Spillvatten (m)	
Uppdämningsnivå Dagvatten (m)	
Datum	Bestämmelser för anslutning av fastigheten till kommunens allmänna VA-anläggning anges i bilaga till VA-ansökan
Upplysningar om ledningar VA-avdelningen Tel: 0171-42 50 00	Uppgiftslämnare VA