

FISKESONER SOM ER MED I "STANGFISKE I ÅL":

1A HALLINGDALSELVA, ÅL

OMRÅDE: Frå Vangebrua i vest til Tingvollfjorden i aust.

TILKOMST: Hovdutilkomst er langs RV7

MINUS: Opsjø, som er eiga sone, sørsida av elva frå stasjonsbrua og vestover forbi bustadtomtene, nordsida av elva frå Bæra bru til Tingvollfjorden.

SESONG: 01.01 - 15.09

1B HALLINGDALSELVA, TORPO

OMRÅDE: Frå Tingvollfjorden i vest til Trillhus (grensa til Gol) i aust.

TILKOMST: Hovdutilkomst er langs RV7

MINUS: Sørsida av elva frå Langhølen i vest til Gol grense, og eit område nordvest for Tuftøyeni.

SESONG: 01.01 - 15.09

2 OPSJØ

TILKOMST: Oppsjø grensar inn til idrettsplassen og Rv7 på nordsida. IKKJE gå over dyrka mark.

SESONG: 15.05 - 15.09

3 VESTÅSEN

OMRÅDE: Vatna Prestjærne, Klypetjærne, Øyetjærne, Butjærne, Hesttjern og Trolltjern.

TILKOMST: Til Prestjærne: Stig frå Dokki (mest nytta) eller stig langs elva Kulu der den kryssar Nyssetvegen. Handicapvennleg fiskebrygge ved Hesttjern. Til Øyetjærne og Butjærne: Stig frå Svanset eller Bosset. Til Hesttjern og Trolltjern: Skogsbilvegen langs kraftlina. Kan køyrast både frå aust og vest.

SESONG: 01.01 - 19.09

4 FETJØRNI

TILKOMST: Køyr fjellvegen til Åsetno på Votndalsåsen. Følg skilta vidare.

TERRENG: Vatnet ligg i skogsterreng med mange fine fiskeplassar.

SESONG: 20.06 - 01.09

5 SVARTETJERN

TILKOMST: Køyr fjellvegen frå Liatoppen mot Åsetno.

TERRENG: Vatnet ligg i bjærkeskog med ein del myr, fine fiskeplassar.

SESONG: 20.06 - 01.09

6 VOTNA

OMRÅDE: Frå omlag 1 km aust for utløpet frå Vatsfjorden. Det er vanskeleg terreng i nedre delen av elva.

TILKOMST: Fylkesvegen mot Vats. Fleire stigar er merka med treskilt utforma som ein fisk frå veggen til elva.

SESONG: 15.05 - 19.09

7 BERGSJØKORTET

OMRÅDE: Over 20 vatn og tjern på eit felles fiskekort i Bergsjøområdet. Bergsjøen, Veslebergsjøen, Krokktjærne V, Bukketjærne, Søre og Nørde Dyrebotntjærne, Bukketjærne V, Lomretjærne, Bleikrei, Øvre- og Nedre Eitretjærne, Hovdatjærne, Krokktjærne, Langtjærne, Storetjærne, Store Damtjærne, Veavegtjærne, Djupedalstjærne, Damtjærne, Nedre Damtjærne, Revtjærne, Tulletjærne, Lapptjærne

TILKOMST: Følg fylkesveg 244 mot Vats og køyr til Bergsjøområdet.

Alt. II: Køyr fylkesveg 244 til Leveld og derifrå veggen mot Hemsedal til du kjem til avkjøringa til Reine og Eitrestølen.

TERRENG: Høgfjell.

SESONG: 01.06 - 15.09

11 FØDALEN STATSALLMENNING

OMRÅDE: Delar av Fødalsvatnet, delar av store Klevavatnet, vesle Klevavatnet, Svartetjærne, Valevatnet, Steinevatnet, Jutulvatnet, Trollbotn, Systrandtjærne.

TILKOMST: Følg fylkesveg 244 mot Vats, fortset veggen til Toviken. Frå parkeringsplassen ved Mjølga/Toviki er det 1,5 - 3 timars gange.

TERRENG: Dette er eit vilt, vakkert og urørt fjellområde der ein kan få store naturopplevingar utover fiske.

SESONG: 01.01 - 19.09

12 TOVIKEN

OMRÅDE: Strandsona langs Djupsvatnet mellom utløp Mjølga og utløp Fossebrekka, Fossebrekka frå austbreidda og Mjølga frå vestbreidda, nedre del av Store Klevavatnet.

TILKOMST: Som sone 11.

TERRENG: Høgfjell.

SESONG: 01.01 - 19.09

14 LYA

OMRÅDE: Elva Lya ned til Torsteinslåtta. Frå Kylleshamaren og nedover fiske kun på sørsida av elva.

TILKOMST: Fjellveggar frå Opheim og Votndalen.

FISKEKORT: Også sjølvbetjeningskasse der Lya kryssar veggen på Votndalsåsen.

TERRENG: Frå snau fjell til skogsterreng i dalsida.

SESONG: 20.06 - 01.09.

15 RØDUNGEN nord, Bergsjøområdet

TILKOMST: Fv 244 gjennom Vats og køyr til Bergsjøområdet.

TERRENG: Snau fjell/høgfjell.

SESONG: 20.06 - 01.09

16 RØDUNGEN sør, Sangefjell

OMRÅDE: Lov å fiske berre vest for Sunde.

TILKOMST: Køyr Rv. 7 til Kleivi i Ål, køyr der over brua og følg veggen til Sangefjell.

FISKEKORT: Også sjølvbetjeningskasse ved steintipp på Tullestølen.

TERRENG: I skogbeltet.

SESONG: 15.06 - 19.09

17 LAUVDALEN

OMRÅDE: Klypestjern, Dammen, og Lauvdalsåne.

TILKOMST: Køyr til Leveld og ta av mot Hemsedal. Køyr til litt forbi Lauvdalen.

FISKEKORT: Også sjølvbetjeningskasse ved veggen litt forbi Lauvdalen.

TERRENG: Snau fjell/høgfjell.

SESONG: 15.06 - 15.09.

30 TORPO- OG OPHEIMSÅSEN

OMRÅDE: Buhovdvatnet. Langtjern, Breidsettjern, Steintjern og Lya opp til Kylleshamaren. Nordre Øknevatn.

TILKOMST: Ta av frå Rv7 mot Torpo. Ta av mot Opheim rett vis a vis Torpo stavkyrkje. Tilkomst til vatna er merka med treskilt utforma som ein fisk.

FISKEKORT: Felles sjølvbetjeningskasse for desse tre sonene ved innkjøringa til fjellområdet, like før bommen.

SESONG: 15.06 - 19.09.

ØVRIGE FISKESONER I ÅL

33 ØVRE VATSFJORDEN

TILKOMST: Ta av riksveg 7 ved Gullhagen aust for Ål sentrum og køyr veggen mot Vats, ca.17 km. Lov å fiske vest for raud/kvit grensepåle.

FISKEKORT: Sjølvbetjeningskasse på husvegg vis a vis Hallingdal Natur og Miljøsester, Vats.

FISKESESONG: Heile året.

34 SØRE REINE

OMRÅDE: Staurtjern, Smørtjern og Øksetjern

TILKOMST: Køyr til Leveld, og ta av mot Hemsedal. Sving av ved avkjøringa til Reine.

FISKEKORT: Sjølvbetjeningskasse på stølen Reine.

TERRENG: Snau fjell/høgfjell.

FISKESESONG: 20.06 - 19.09.

35 KVINDA

OMRÅDE: Sone 1 fra Rudhølen til - Jøtohølen, fluesone. Sone 2 fra Stokksennvannet til Rudhølen, og frå Jøtohølen til Hallingdalselva.

TILKOMST: Via Kvinnegardslia til Holu, eller via Bakketeigen.

TERRENG: Skogsterreng

SESONG: 01.06 - 19.09



TURISTINFORMASJON

Hos oss får du forslag til aktivitetar, turtpis, overnatting og informasjon om kva som skjer i Ål. Me har fiskekort, kart og postkort for salg.

Velkommen!



32 08 10 60
post@alturistinfo.no
www.al.no

HALLINGDALS STØRSTE UTVALG AV FISKEUTSTYR Kolsrud Sport

Kolsrudsenteret: Tlf. 32 08 12 44 • Sundretunet: Tlf. 32 08 14 55
3570 ÅL • www.kolsrudsport.no



INTERSPORT

ÅL

Fullsortiments sportsbutikk midt i Myren handlegate ved Ålingen kjøpesenter. Velkommen innom!

Tlf. 32 08 25 73

Man-Tor: 10-17 Fre: 10-18 Lør: 10-15

- Gode turmuligheter på merka turstier og fjellveier
- Mange fine sykkelveier i lett terreng
- Fiske i mange fjellvann
- Uteområde med aktiviteter for barn og voksne
- Støler i drift i nærområdet

Tlf. 32 08 46 22 info@rodungstol.no www.rodungstol.no

Fiskelykkegaranti på 1 100 moh

Dorging på Bergsjøen i kajakk, kano, robåt eller motorbåt.

Tlf. 32 08 46 18 - post@bergsjostolen.no • bergsjostolen.no

GENERELL FISKEINFORMASJON

Denne folderen omfattar alle fiskesonene i Ål. Dei sonene som er med i samanslutningen "Stangfiske i Ål" er med på ordninga med felles fiskekort for Ål. Desse er markert med raud farge og soner. 1-30. Dei andre fiskesonene er markert med grøn farge og soner. 33, 34 og 35. Sonene omfattar mange ulike terreng, frå dalbotnen til høgfjellet. Vær merksam på at nokre vatn er delt mellom fleire soner eller delar av eit vatn ikkje er med på fiskekortordninga.

Salstader for fiskekort: Fiskekort til sonene som er med i "Stangfiske i Ål" kan kjøpast blant anna på desse stadene: Ål turistinformasjon, Intersport Ål, Kolsrud Sport, Circle K, Hallingdal Feriepark, Ål camping, Satastlåtten camping, Trillhus camping, Rødungstøl høgfjellshotell, Bergsjøstølen.

Til mange av fiskeområda i Ål kan du og kjøpe fiskekort på web. Sjå www.inatur.no. Til ein del fiskesoner kan fiskekort og kjøpast på sms. Sjå gule oppslag der dette er mogeleg.

Nokre av sonene har også sal frå kasser i terrenget. For andre soner er det sal på stader nær fiskestadene og/eller på veg inn i sona.

Fiskesesong: Denne kan variere litt, sjå spesifiserte opplysningar på fiskekortet og her i brosjyra.

Vinterfiske/ pilking: Nokre av sonene som har røye er egna for pilking. Det gjeld Vatsfjorden, Rødungen Sør og Rødungen Nord.

Fiskeslag: Ørret i alle soner. Det er innslag av sik i sone 3 Veståsen og sone 30 Norde Øknevatn. Det er røye i sone 33 Øvre Vatsfjorden, sone 15 Rødungen nord og sone 16 Rødungen sør.

Tilkomst og grenser: Sjå kart for dei enkelte sonene. Veg med betalingsbom inn til ein del av sonene.

Vasskraftregulering: Grunna reguleringa vil ein langs elvestrekningane kunne oppleve raske endringar i vasstanden.

HUNDEHALD: Me ber alle hundeeigarar om å vera klar over ansvaret sitt og halde hunden i band. DET ER BANDTVANG I ÅL FRÅ 1. APRIL TIL 31. OKTOBER. For meir informasjon, sjå på www.aal.kommune.no.

ØREKYTE: Norsk: Elrise, Gørrkime, Gørrkyte, Gørsild, Gåleie, Kime, Kue, Kyte, Løje, Pøyt, Simen. **Samisk:** Geadge - noarsa. **Svensk:** Kvidd.

Ørekyta er den minste av karpefiskane våre. I inn- og utløpsbekkar vil ørekyta kunne dominere heilt, og dermed øydelegge desse som gyte- og oppvekstområde for anna fisk fordi rogn og yngel er den viktigaste næringskjelda til ørekyta. Ørekyte i fiskevatn er ei katastrofe for vedkommande vatn og vassdrag. **BRUK DIFOR ALDRI ØREKYTE ELLER ANNA LEVANDE FISK SOM AGN!** Spreiing av ørekyte har diverre skjedd bl.a. ved at folk har teke feil av ørekyte og ørret og teke med seg ørekyta til nye vatn i den tru at det var ørret yngel. Hugs at utsetjing av fisk berre må skje etter løyve frå Fylkesmannen si Miljøvernavdeling.

FERDSEL: Så sant det er merka stig - følg desse. **UNNGÅ FERDSEL PÅ DYRKA MARK.**

OPPSYN: Oppsynet vert utført av grunneigarar og personar med avgrensa politimynde.

SØPPEL/AVFALL: Ta dette med deg slik at det er ryddig til neste fiskar eller turgår kjem.

KULTIVERING: Delar av inntektene av fiskekortsalet går til kultiveringstiltak. Har de kommentarar til merking, rydding av vegetasjon eller anna kan dette sendast til post@alturistinfo.no

KART: Skal du ut i framand natur/terreng bør du nytte gode kart. For områda me sel fiskekort til tilrår me desse karta i: * Veståsen/Sangefjell, * Reineskarvet, *Tur- og sykkelkart Hemsedal/Gol/Ål, *Geilo-Hemsedal, *Aurlandsdalen-Hallingskarvet. Andre kart kan også dekke delar av områda. Sjå og Bergsjøområdet sin sommarbrosjyre.

TIL KARTSKISSENE I BROSJYRA: Grensene er retningsgjevande. Eventuell merking i terrenget skal følgast sjølv om dette strir med karta i denne brosjyra.

KONTAKTINFORMASJON: Ål turistinformasjon/ Ål Utvikling AS
Tlf. 32 08 10 60 / post@alturistinfo.no / www.al.no

Utgeve av Ål Utvikling AS og Stangfiske i Ål 04/2018




FOTO: Vegard Breie

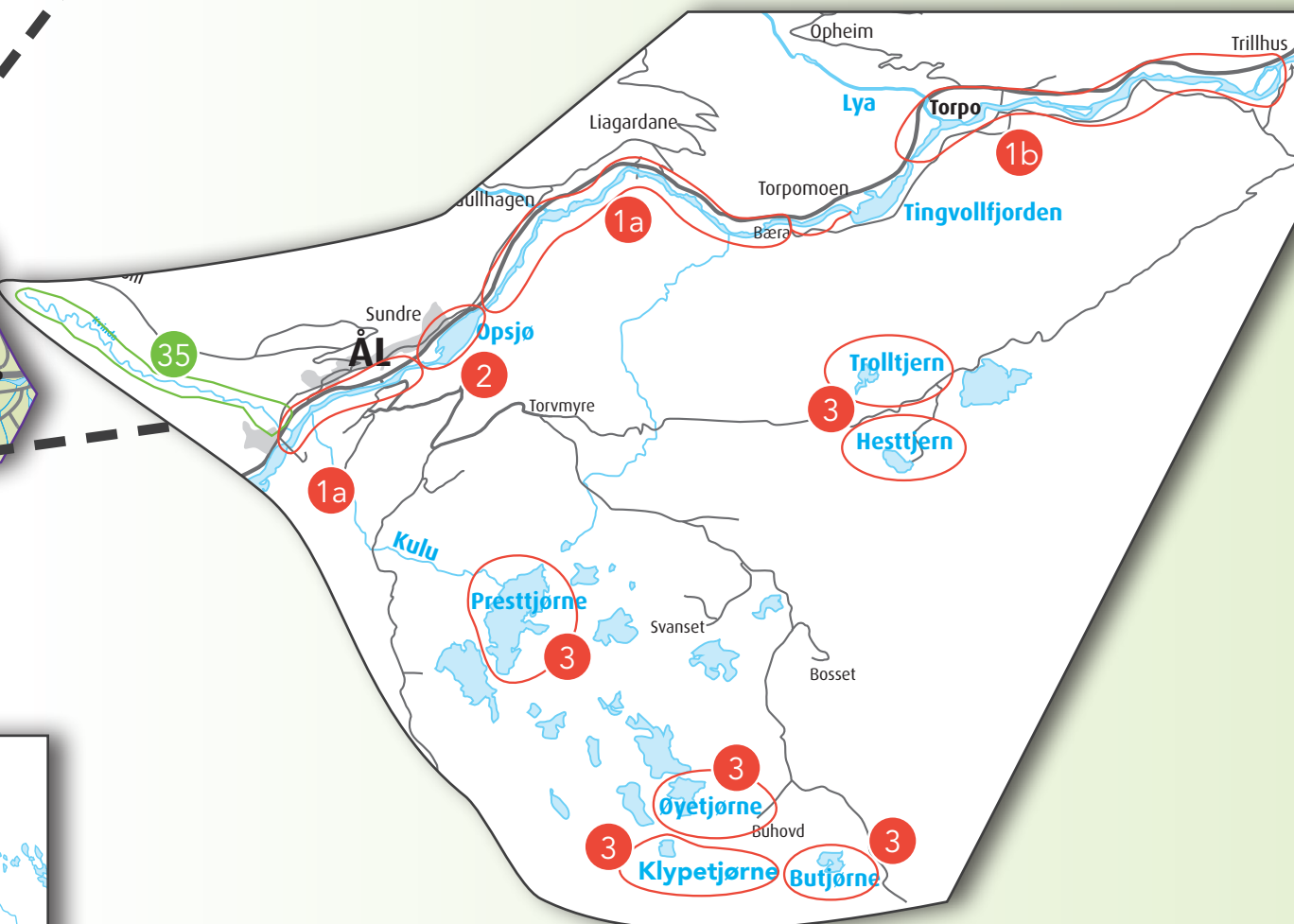
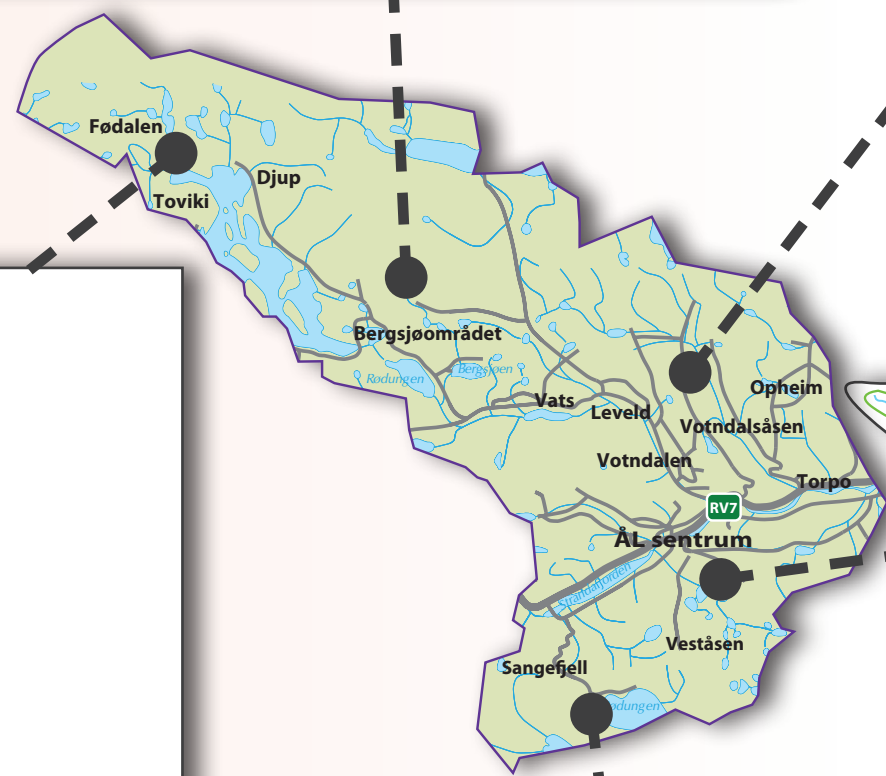
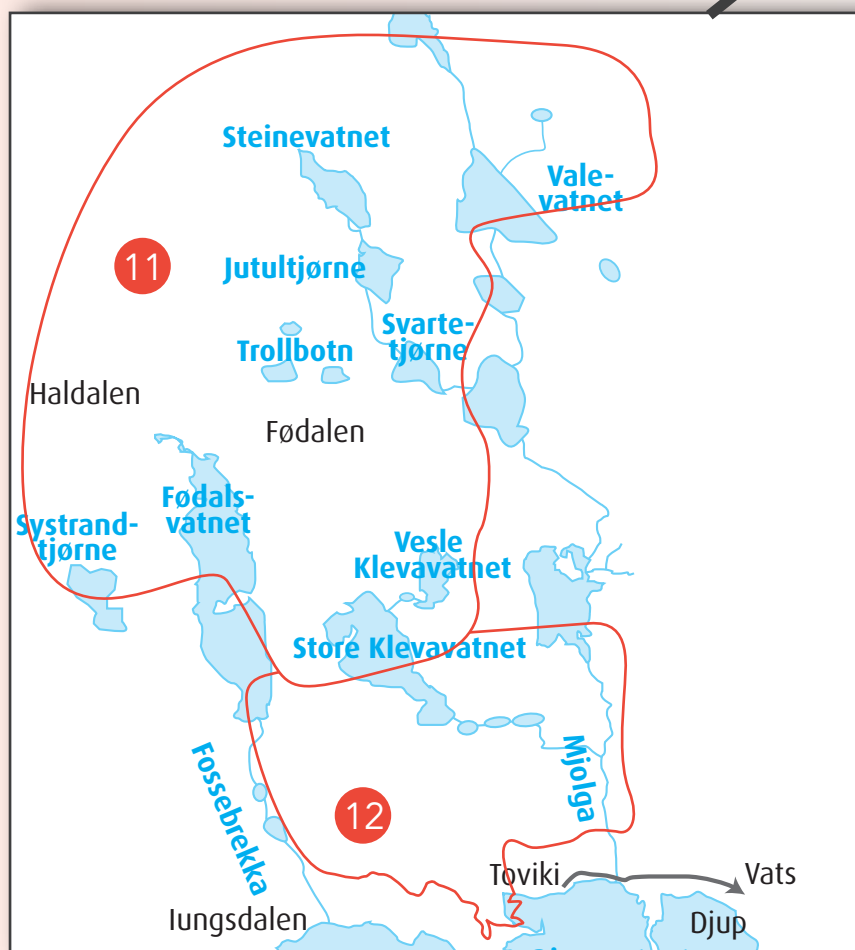
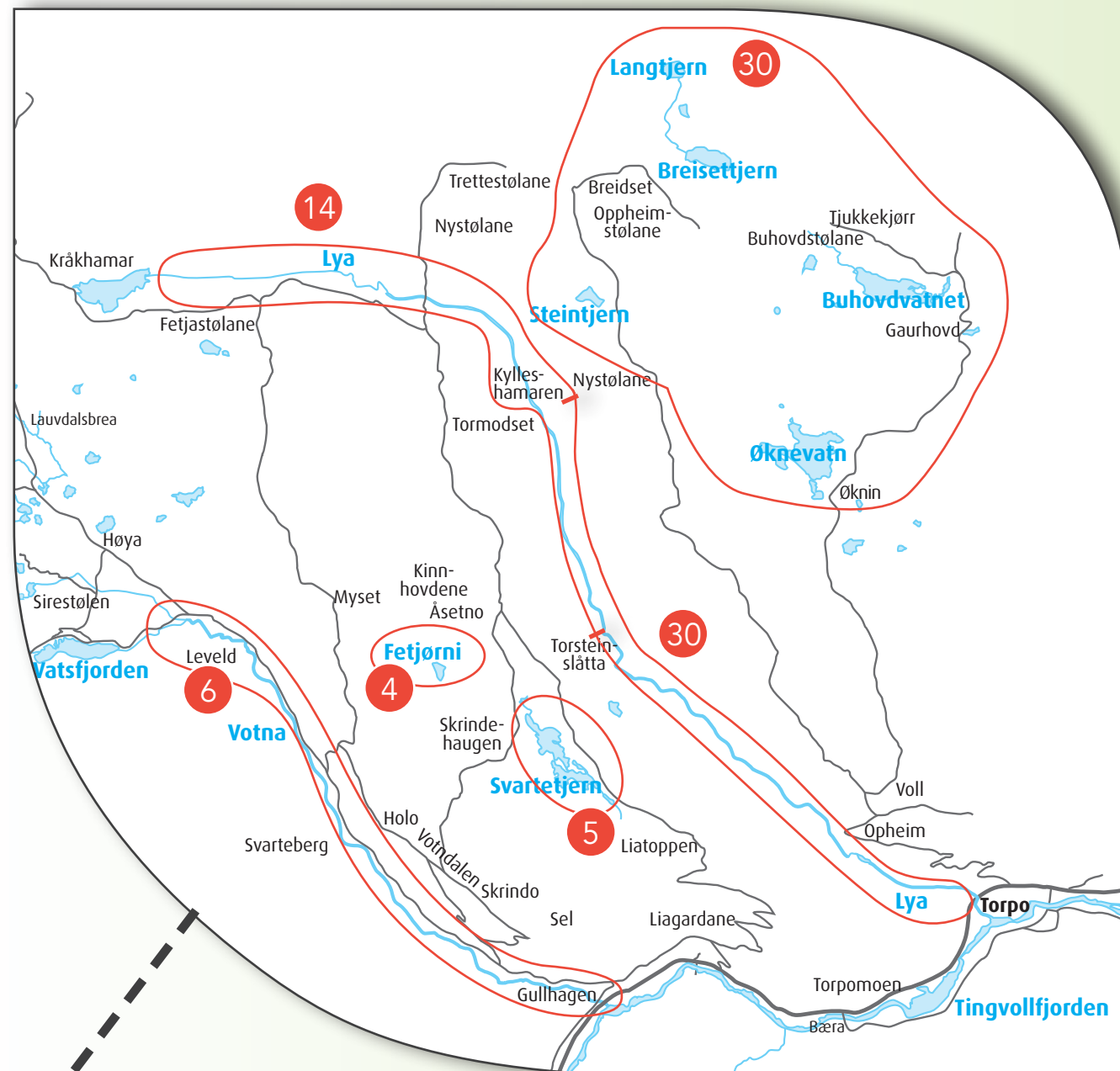
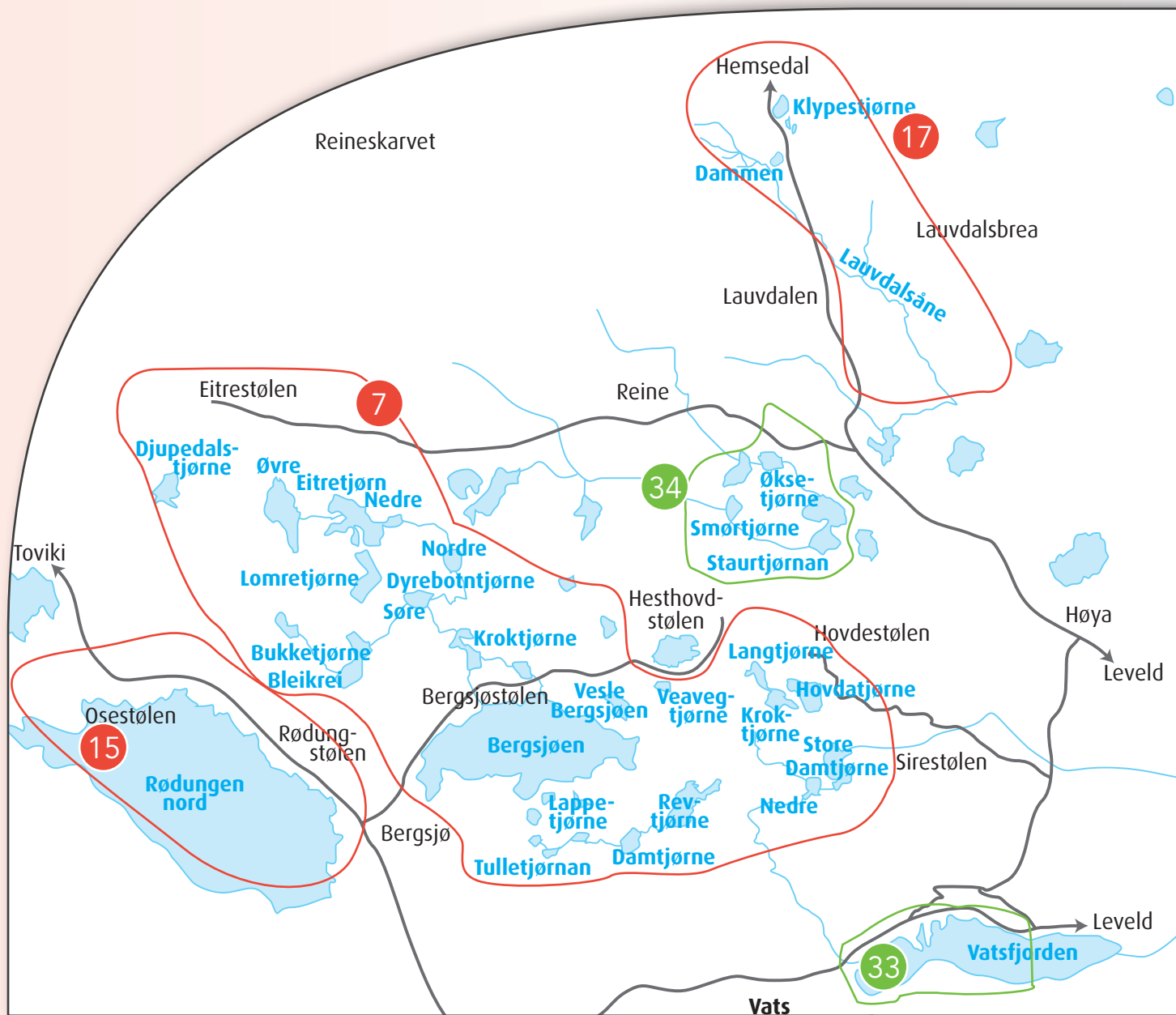
SPORTSFISKE
WWW.AL.NO

SPORTSFISKE

Her finn du
Ål
i Hallingdal



Tlf. 32 08 10 60- www.al.no



Fiskesoner som er med i «Stangfiske i Ål»:

- 1a Hallingdalselva, Ål
- 1b Hallingdalselva, Torpo
- 2 Opsjø
- 3 Veståsen
- 4 Fetjørne
- 5 Svartetjern
- 6 Votna
- 7 Bergsjøområdet
- 11 Fødalen Statsalmenning
- 12 Toviken
- 14 Lya
- 15 Rødungen nord, Bergsjøområdet
- 16 Rødungen sør, Sangefjell
- 30 Torpo- og Opheimsåsen

ØVRIGE FISKESONER I ÅL:

- 33 Øvre Vatsfjorden
- 34 Søre Reine
- 35 Kvinda

Kartutsnittet vist i denne brosjyra har varierende målestokk, og er ikke egnet å gå etter.




FOTO: Trond Ellingsen