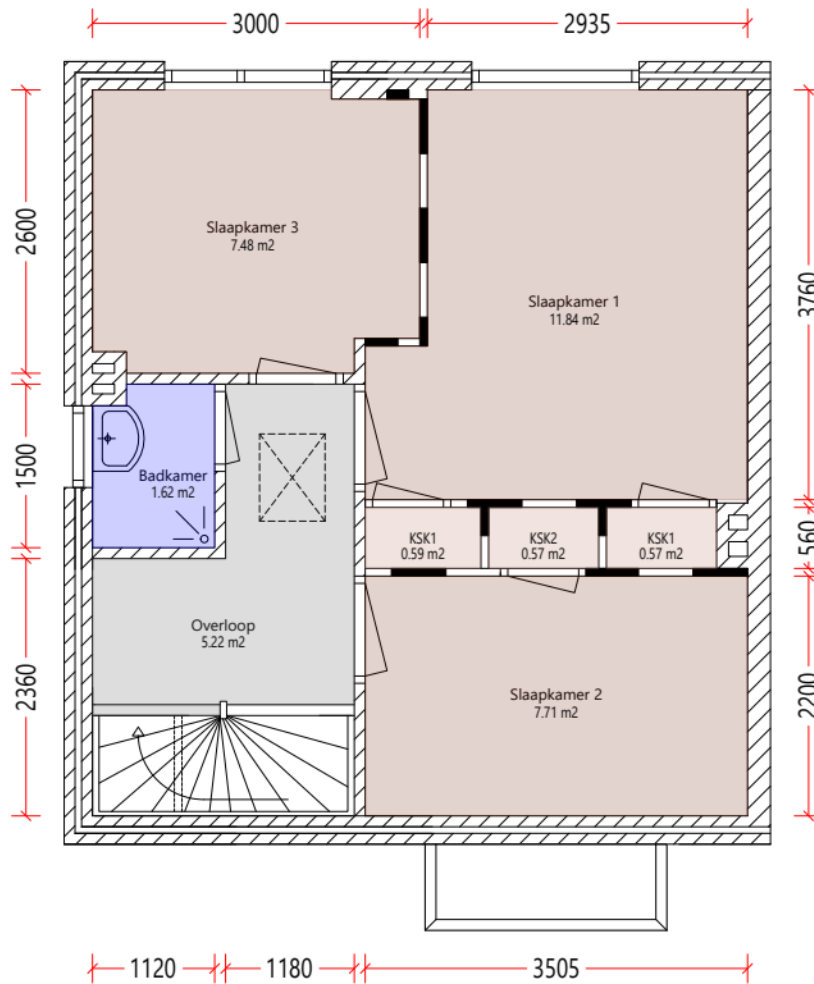


Begane grond



Aan deze tekening en hoeveelheden kunnen geen rechten worden ontleend.

	Opdrachtgever	Woongroen	Aantal	1
	Complex	Complex 5607	Formaat	A3 lands.
	Adres	Johannes van Duurenlaan 15	Verscaling	1: 50
	Plaats	DEN DOLDER	Getekend	COENCAD
	Tekening	Begane_grond	Datum	26-03-2024
	Kenmerk	560702008		

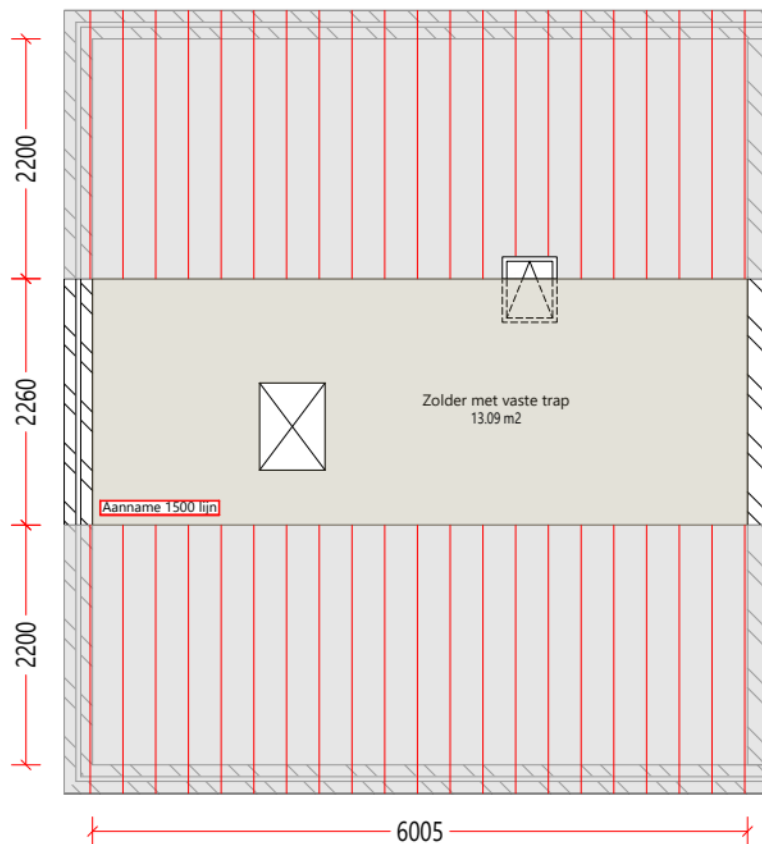


Verdieping_1e



Aan deze tekening en hoeveelheden kunnen geen rechten worden ontleend.

	Opdrachtgever	Woongroen	Aantal	1
	Complex	Complex 5607	Formaat	A3 lands.
	Adres	Johannes van Duurenlaan 15	Verscaling	1: 50
	Plaats	DEN DOLDER	Getekend	COENCAD
	Tekening	Verdieping_1e	Datum	26-03-2024
	Kenmerk	560702008		

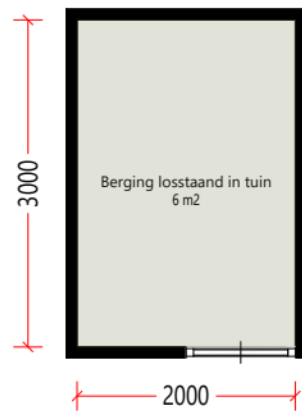


Zolder



Aan deze tekening en hoeveelheden kunnen geen rechten worden ontleend.

	Opdrachtgever	Woongroen	Aantal	1
	Complex	Complex 5607	Formaat	A3 lands.
	Adres	Johannes van Duurenlaan 15	Verscaling	1: 50
	Plaats	DEN DOLDER	Getekend	COENCAD
	Tekening	Zolder	Datum	26-03-2024
	Kenmerk	560702008		

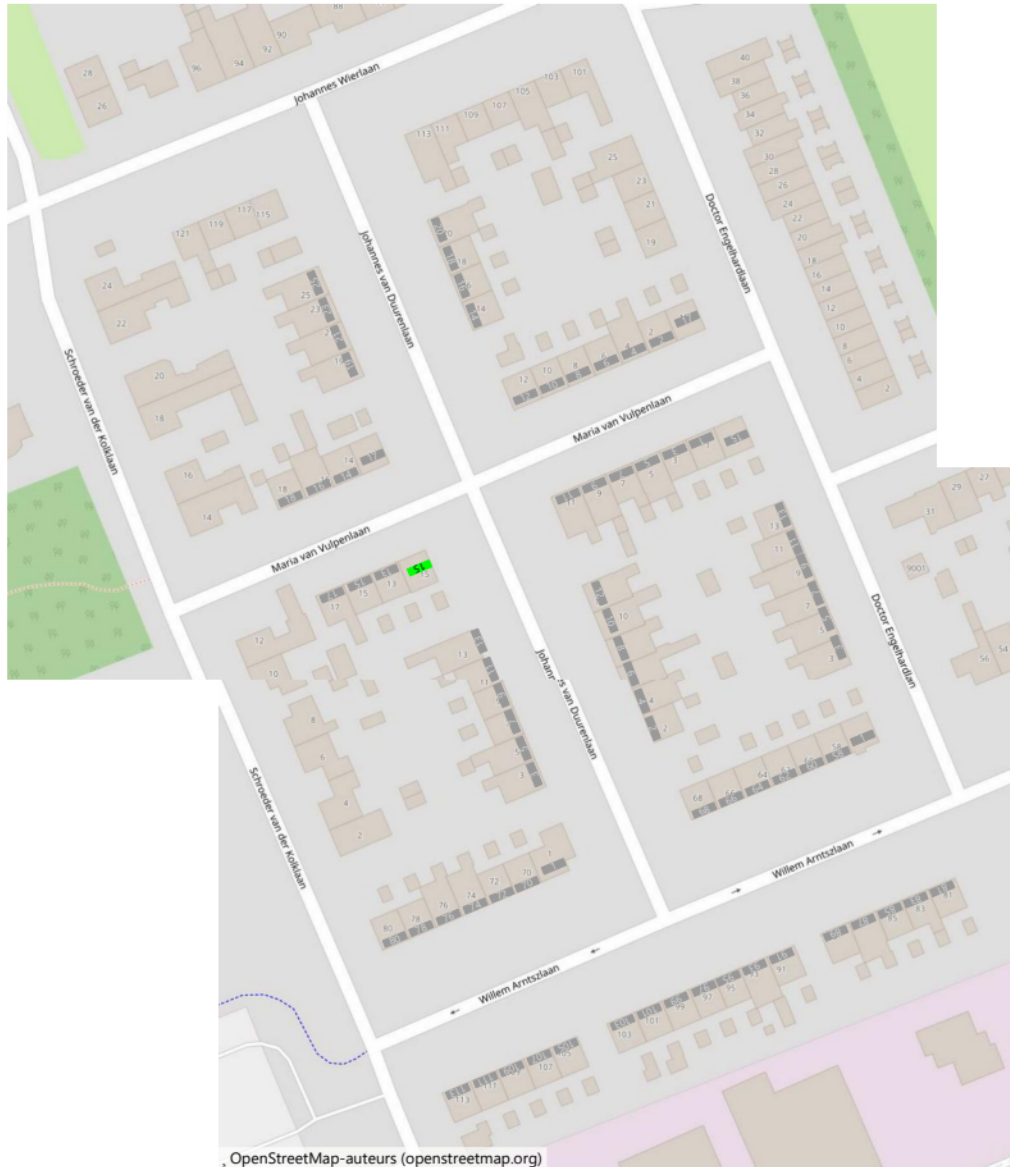


Berging



Aan deze tekening en hoeveelheden kunnen geen rechten worden ontleend.

	Opdrachtgever	Woongroen	Aantal	1
	Complex	Complex 5607	Formaat	A3 lands.
	Adres	Johannes van Duurenlaan 15	Verscaling	1: 50
	Plaats	DEN DOLDER	Getekend	COENCAD
	Tekening	Berging	Datum	26-03-2024
	Kenmerk	560702008		



OpenStreetMap-auteurs (openstreetmap.org)



Aan deze tekening en hoeveelheden kunnen geen rechten worden ontleend.

Symbolenset "WWS ZW"



Opdrachtgever	Woongroen	Aantal	1
Complex	Complex 5607	Formaat	A3 lands.
Adres		Verscaling	1:
Plaats	DEN DOLDER	Getekend	COENCAD
Tekening	Situatie	Datum	26-03-2024
Kenmerk			